

Poslanci Obecného zastupiteľstva obce Dulova Ves

Obecný úrad Dulova Ves	
Došlo dňa: 30.06.2016	Vybavuje: M.G. JEZINKOVA
Č. spisu: 516/2016	Reg. zn.: VW1
Prilohy: 1	ZH a LU: A-10

Obecný úrad

Dulova Ves

Vec

Žiadosť o zvolanie zasadnutia obecného zastupiteľstva obce Dulova Ves

Podpísaní poslanci obecného zastupiteľstva Obce Dulova Ves v zmysle § 12 ods. 1 zákona č. 369/1990 Zb. o obecnom zriadení v z. n. p. žiadame o zvolanie zasadnutia obecného zastupiteľstva za účelom prerokovania nižšie uvedeného návrhu „Schválenie vypracovania cenových ponúk obcou Dulova Ves týkajúceho sa údržby a opráv vybraných úsekov miestnych komunikácií“, ktorý predkladáme v zmysle s § 25 ods. 4, písmeno a zákona č. 369/1990 Z. b. o obecnom zriadení v znení neskorších predpisov.

Stav miestnych komunikácií v obci Dulova Ves dlhodobo nevyhovuje štandardným požiadavkám a kvalite. V ostatných rokoch došlo v obci k dobudovaniu kompletnej infraštruktúry týkajúcej sa plynofikácie, vodovodu a kanalizácie. Uvedené stavebné diela prispeli vo veľkej miere k rozvoju obce. Následne realizovanými prípojkami jednotlivých obyvateľov a dlhodobým zanedbaním údržby došlo k nadmernému poškodeniu miestnych komunikácií do dnes už nevyhovujúceho stavu. Posledná významná údržba miestnych komunikácií v obci bola vykonaná pred približne 30 rokmi. Doposiaľ vykonanými rozhodnutiami samosprávy v období od roku 2014 boli vykonané rozhodnutia, ktorých následkom sú zvýšené výdaje jej obyvateľov v oblasti daní a poplatkov za účelom zlepšenia finančnej kondície obce tak, aby táto plnohodnotne zabezpečovala čo najširšie spektrum služieb a potrieb jej obyvateľov.

Vzhľadom k tomuto faktu bola dňa 13. júna 2016 za účasti poslancov, starostky obce a technika spol. EUROVIA vykonaná odborná obhliadka všetkých úsekov miestnych komunikácií v obci, na ktorej boli zúčastnení odborne informovaní o technickej a finančnej náročnosti potrebnej pre vykonanie opráv a údržby všetkých miestnych komunikácií.

Po vykonanej analýze a zvážení, poslanci podávajúci tento návrh ním iniciujú k oprave a údržbe konkrétnych úsekov miestnych komunikácií z hľadiska ich poškodenia, hospodárskeho významu, finančných možností obce a minimalizácie budúcich stavebných zásahov do opravených úsekov ciest v súvislosti s realizovaním prípadných budúcich prípojok na plánovaných opravených úsekoch.

Na základe uvedeného dole podpísaní poslanci predkladajú návrh „Schválenie vypracovania cenových ponúk obcou Dulova Ves, týkajúceho sa údržby a opráv vybraných úsekov miestnych komunikácií“ podrobne zameraných a zaznamenaných v troch priložených prílohách tvoriacich neoddeliteľnú súčasť tejto žiadosti v termíne do 21 dní od schválenia.

Dňa 27. Júna 2016 iniciujúci poslanci vykonali fyzické premeranie konkrétnych úsekov. Na základe takto zistených skutočností špecifikovali rozsah opráv jednotlivých úsekov nasledovne.

Úsek č. 1

Úsek miestnej komunikácie od križovatky štátnej cesty III. triedy č. 3443 smerom k ihrisku po rodinný dom č. 199 p. Straku. Šírka súčasného profilu cesty je v rozsahu od 3,5m - 3,7m až 4m dĺžka **495m**.

Úsek oceniť v rozsahu dĺžka **495m** v šírke profilu **3,6m** s pokládkou nového asfaltového koberca o hrúbke **6 cm**. V celkovej výmere cca **1782m²** s rozšírením profilu na šírku **5,5m** v dĺžke **10m** pred rodinným domom č. 51 p. Vardžík, kde to priestorové okolnosti a vlastnícke práva obce dovoľujú. Prípadne je možné zvažovať aj o ďalšom mieste.

Uvedený úsek cesty je z hľadiska frekvencie cestnej premávky na miestnych komunikáciách najviac frekventovaný. Na tomto úseku sa nachádzajú rodinné domy. Zároveň ide o úsek reprezentujúci obec pred návštevníkmi obce, ktorí tu prichádzajú pravidelne za účelom návštevy športového areálu, v ktorom sa usporadúvajú pravidelné športové podujatia vo futbale všetkých vekových kategórii organizované OBFZ Prešov a VFZ Košice. Taktiež je športový areál využívaný na organizovanie okresných súťaží DHZ a vlastných kultúrnospoločenských podujatí ako je MDD a iné.

Uvažovať o rozšírení tohto profilu na širší by si vyžadovalo finančné náročné stavebné úpravy spojené s vybudovaním podlažia a odvodnenia a čiastkovou prekládkou dažďovej kanalizácie, preto rozširovanie uvedeného profilu **neodporúčame**. Vzhľadom k frekvencii tejto komunikácie je možné na jej viacerých miestach vybudovať zálivy, slúžiace na vyhýbanie sa motorových vozidiel aj veľkých rozmerov.

Úsek č. 2

Úsek cesty od križovatky cesty III. triedy č. 3443 smerom k pohostinstvu a potravinám COOP Jednota. Po vykonanej odbornej obhliadke s technikom spol. EUROVIA a následnému zameraniu došli iniciujúci poslanci k názoru, že na tomto úseku sa nachádza **6** kritických miest, podrobne zameraných v priloženej prílohe.

Poškodenia oceniť v rozsahu čiastkových oprav výtlkov v rozsahu **73m²**. Tento úsek cesty je dôležitý taktiež z hľadiska frekvencie, nakoľko uvedená komunikácia slúži ako prístup k rodinným domom a uvedeným objektom (obchod, pohostinstvo) ako aj areálu bývalých štátnych majetkov, na ktorom sa nachádza viacero aktívnych podnikateľských prevádzok.

Úsek č. 3

Úsek prepájacej cesty vedúci kolmo od križovatky štátnej cesty III. triedy č. 3440 smerom k cintorínu. Na uvedenom úseku sa nachádza súvisle poškodený povrch v dĺžke **90m**. Celková dĺžka cesty je **170m**. Šírka **3m**.

Úsek oceniť v rozsahu dĺžka **170m** šírka **3m**. Uvažovať o rozšírení tohto profilu nie je možné. Úsek cesty je vymedzený daným stavom - súkromným vlastníctvom. Predmetným úsekom sa prichádza k miestnemu cintorínu a rodinným domom. Na uvedenom úseku cesty sa nenachádza kanalizácia, preto tu nie je predpoklad jej budúceho narušenia prípadnou výstavbou RD.

Úsek č. 4

Úsek križovatka štátnej cesty III. triedy č. 3440 a miestnych komunikácii od kostola v smere severozápadne po rodinný dom p. Feňuša v dĺžke **51m** a šírke **4m** a v smere východne od kostola po cintorín v dĺžke **245m** a šírke **3,5m**.

Predmetné úseky oceniť v uvedených parametroch, vrátane križovatky miestnych komunikácii v šírke ich pôvodných profilov s pokládkou nového asfaltového koberca o hrúbke **6 cm**. Úseky č. 3 a 4 spolu v rozsahu cca 1745m². Celkovo sa jedná o rozsah cca **3601m²**.

Ostatné, nespomínané úseky, ako je napr. úsek od p. Straku, ďalej po ihrisko v dĺžke 100m úseku smerom východne od cintorína po p. Leška v dĺžke 650m, ešte nie sú v súčasnej dobe zastavané a hlavne stavebné pozemky, ktoré sa tu nachádzajú, nie sú napojené na existujúce inžinierske siete. Na tomto úseku je predpoklad budúcich výrazných stavebných zásahov do profilu cesty (kanalizácia prechádza skoro jej stredom), čo by v budúcnosti viedlo k opakovanému stavebnému narušeniu prípadného nového asfaltového koberca a tým k jeho znehodnoteniu. Na týchto úsekoch odporúčame vykonať ich údržbu prostredníctvom recyklovanej asfaltovej drte.

Poslanci Obecného zastupiteľstva obce Dulova Ves

Mgr. Maroš Furčák,

Ing. Pavol Rovder,

Mgr. Miriam Beňková,

Stanislav Leško,

Stanislav Repko,

Marián Spišák,

Dulova Ves 29.6.2016

CINTORIŇ

FENUŠ

KOSTOL

PREŠOV

KONTAJNER

KANÁL

24400

CINTORIŇSKA

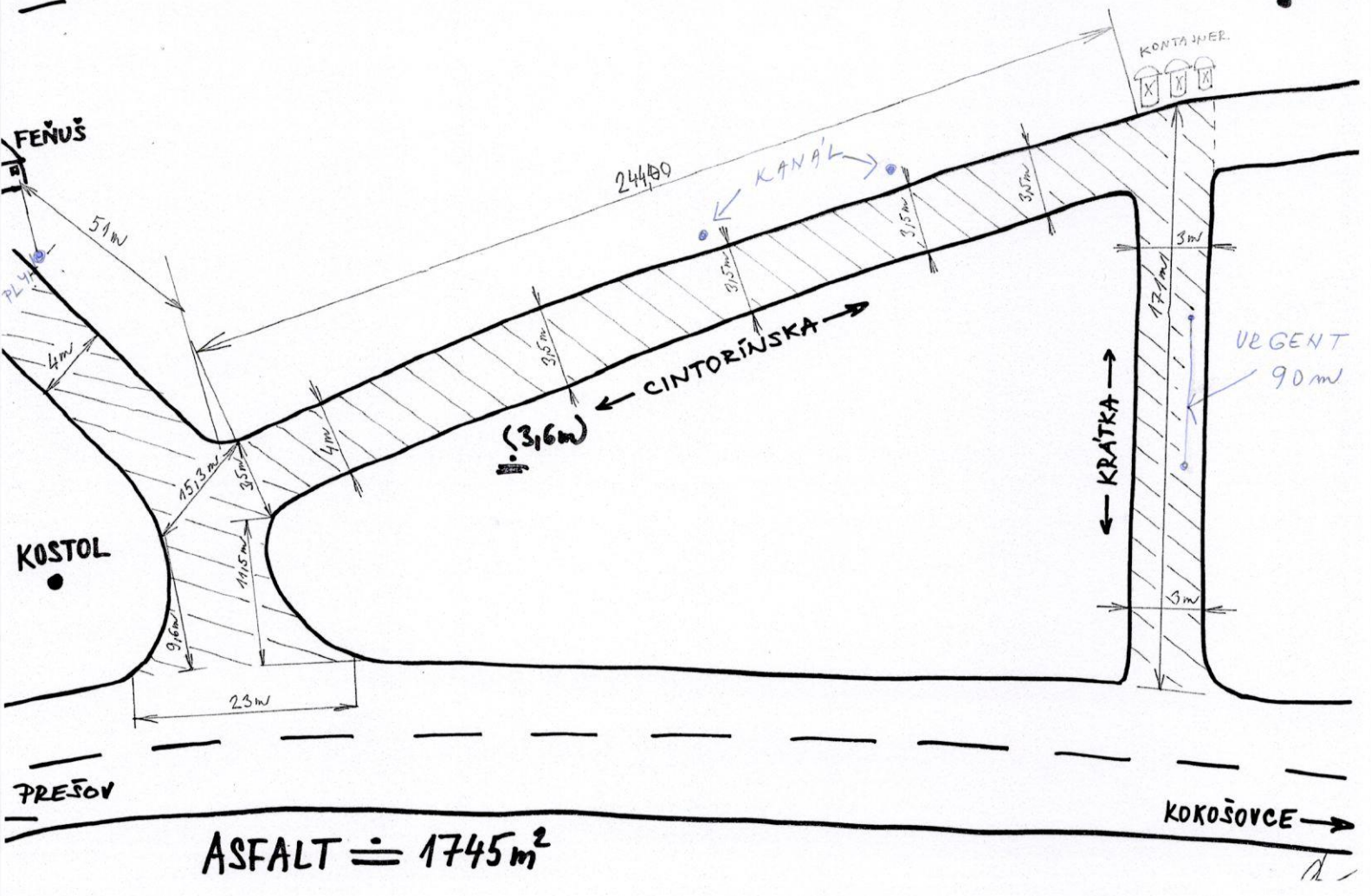
(3,6m)

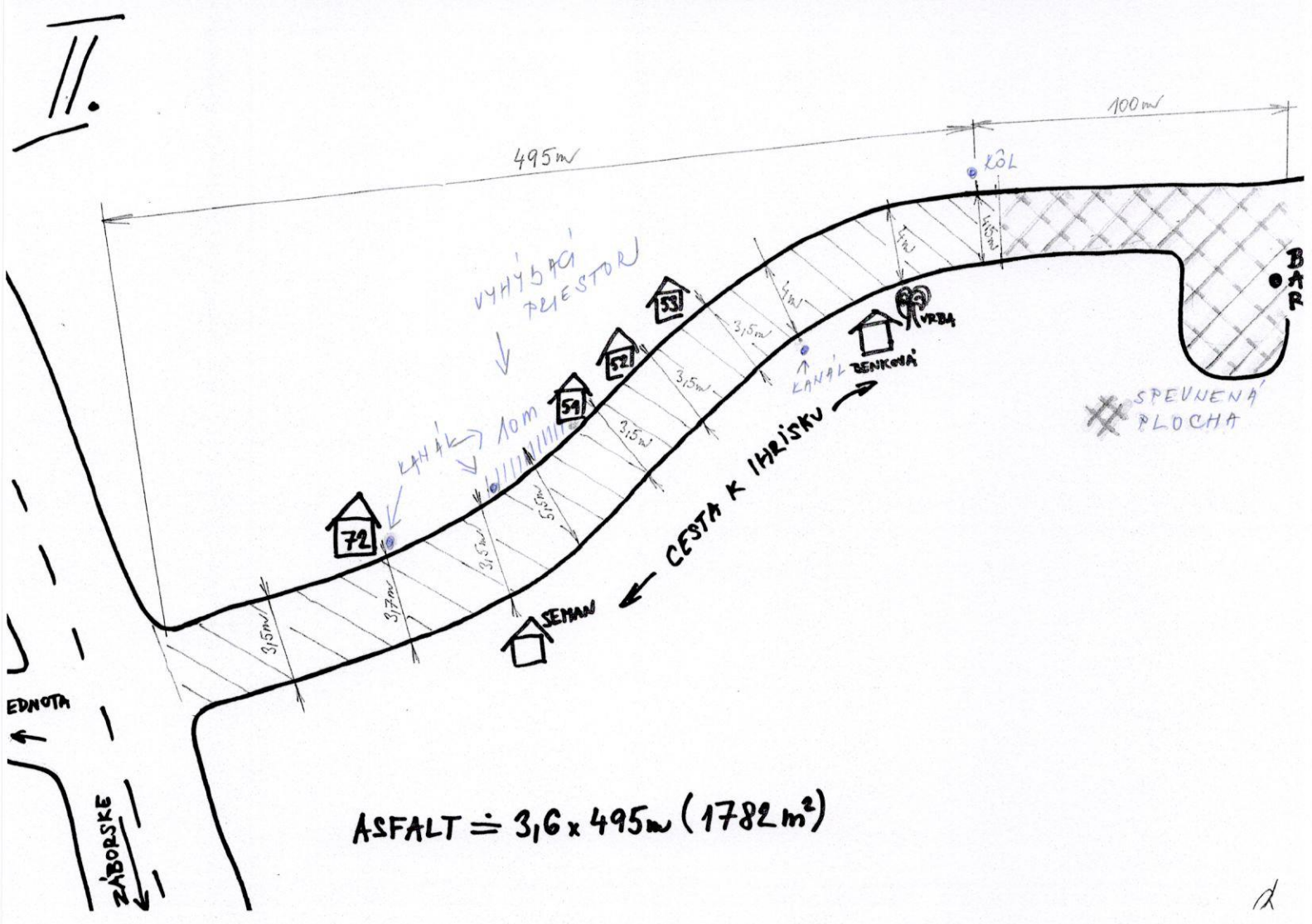
KRÁTKA

URGENT 90m

KOKOŠOVCE

ASFALT = 1745m²

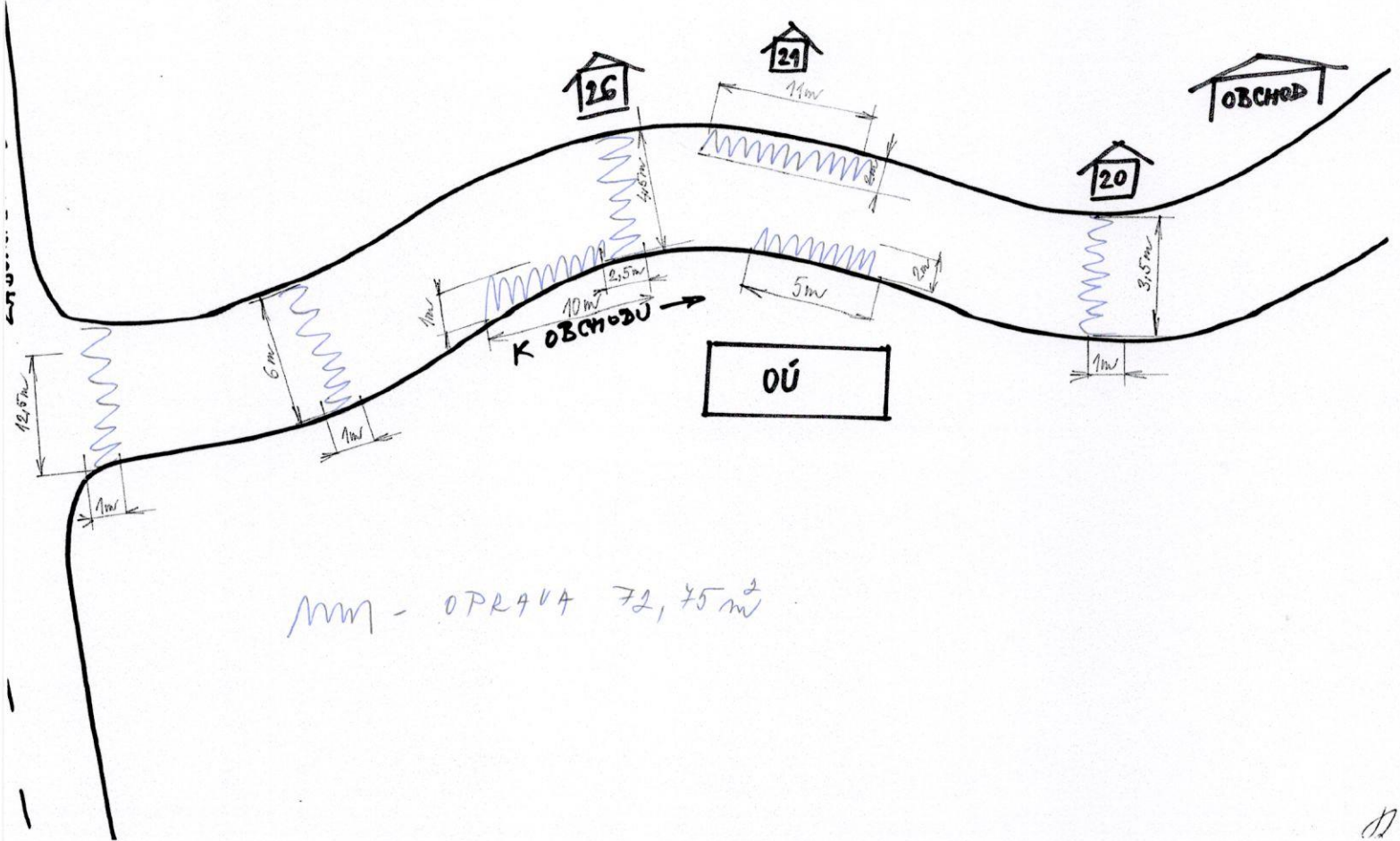




ASFALT = 3,6 x 495m (1782m²)

d

III.



mm - oprava 72, 75 m²

11