
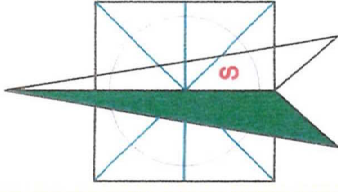


ÚZEMNÝ PLÁN OBCE DULOVA VES



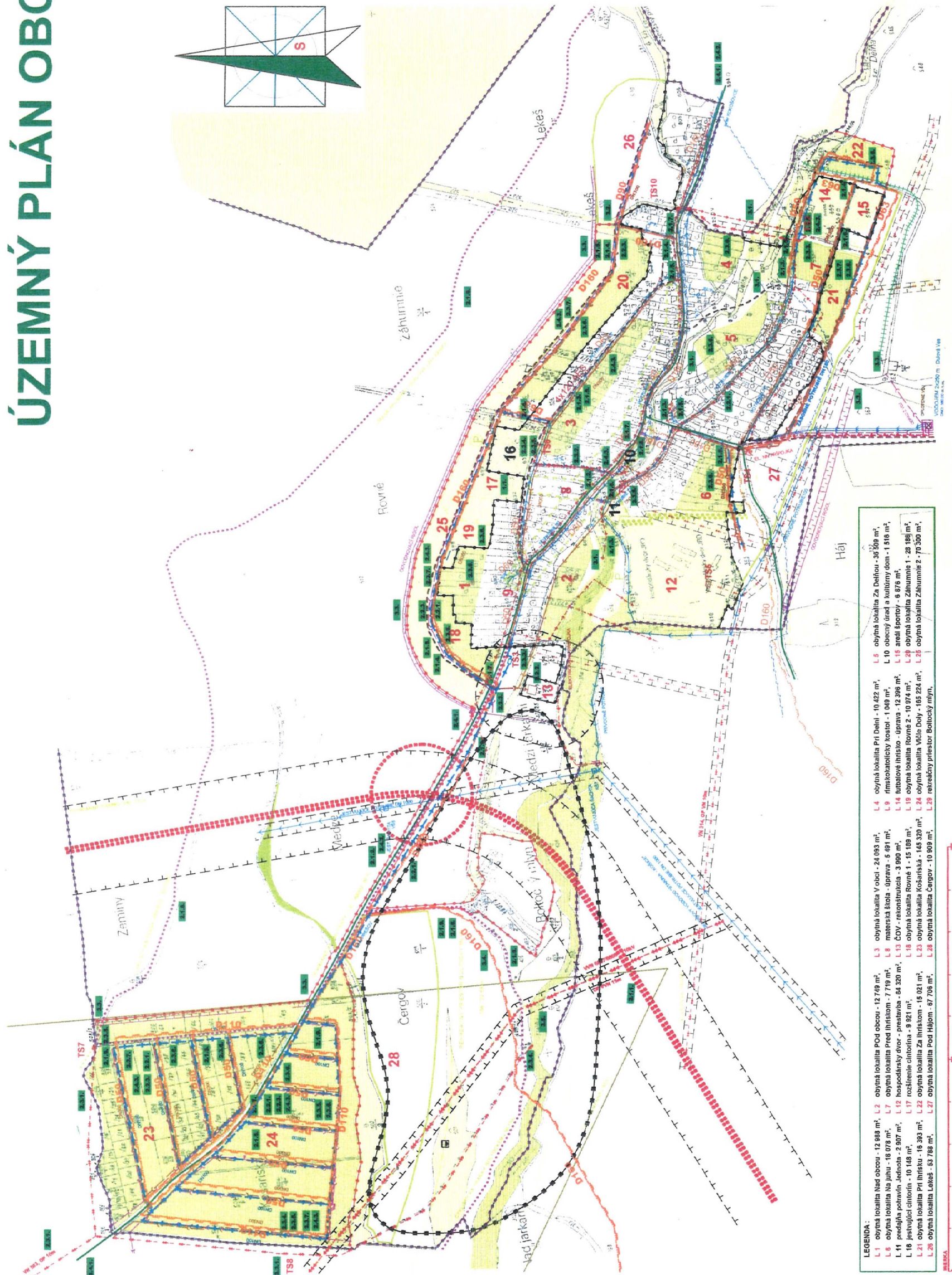
Tento projekt bol realizovaný v rámci projektu Rozvoje Karpatskej úľahy a karpatskej kultúry - Operačný program Rozvoje infraštruktúry, ktorého cieľom je podpora rozvoja a obnovy vplyvov a regionálneho rozvoja slovenskej republiky.



STAV	NÁVRH	VÝKAD	LEGENDA
1	1	1	KATASTRÁLNA HRANICA OBCE
2	2	2	HRANICA ZASTAVANÉHO ÚZEMIA OBCE
3	3	3	HRANICA OCHRANENÝCH PÁSEM VĚTRNÝCH ERUKOV
4	4	4	ARCHEOLOGICKÁ LOKALITA
5	5	5	CESTNÉ TRIEDY
6	6	6	CESTNÉ TRIEDY
7	7	7	VEŠTINÁ KOMUNIKÁČIA
8	8	8	VEŠTINÁ KOMUNIKÁČIA
9	9	9	VEŠTINÁ KOMUNIKÁČIA
10	10	10	VEŠTINÁ KOMUNIKÁČIA
11	11	11	VEŠTINÁ KOMUNIKÁČIA
12	12	12	VEŠTINÁ KOMUNIKÁČIA
13	13	13	VEŠTINÁ KOMUNIKÁČIA
14	14	14	VEŠTINÁ KOMUNIKÁČIA
15	15	15	VEŠTINÁ KOMUNIKÁČIA
16	16	16	VEŠTINÁ KOMUNIKÁČIA
17	17	17	VEŠTINÁ KOMUNIKÁČIA
18	18	18	VEŠTINÁ KOMUNIKÁČIA
19	19	19	VEŠTINÁ KOMUNIKÁČIA
20	20	20	VEŠTINÁ KOMUNIKÁČIA
21	21	21	VEŠTINÁ KOMUNIKÁČIA
22	22	22	VEŠTINÁ KOMUNIKÁČIA
23	23	23	VEŠTINÁ KOMUNIKÁČIA
24	24	24	VEŠTINÁ KOMUNIKÁČIA
25	25	25	VEŠTINÁ KOMUNIKÁČIA
26	26	26	VEŠTINÁ KOMUNIKÁČIA
27	27	27	VEŠTINÁ KOMUNIKÁČIA
28	28	28	VEŠTINÁ KOMUNIKÁČIA

Schvaľovacia doložka:
Ornamentic schvaľovacieho orgánu:
Číslo uznesenia:
Dátum schválenia:
Miesto oprávnených osôb:
Pečiatka:
Podpis:

SCHEMA ZÁVAZNÝCH ČÁSTÍ A VEREJNOSPESNÝCH STAVIEB
ARCHITEKTONICKÁ AGENTÚRA
 Akad.arch. Ing.arch. JOZEF ZELEM 080 01 PREŠOV, Arm. gen. L. Svobodu 22
 080 01 PREŠOV, Ing.arch. M. Rychtár, Ing.arch. V. Koc, Akad.arch. Ing. J. Zeman, Ing. B. Babi, Ing. J. Šarab, Ing. V. Vachša



LEGENDA:

L.1	obytná lokalita Nad obcou - 12 988 m ²	L.2	obytná lokalita Pod obcou - 12 749 m ²	L.3	obytná lokalita V obci - 24 093 m ²	L.4	obytná lokalita Pri Dolu - 10 422 m ²	L.5	obytná lokalita Za Dolom - 35 589 m ²
L.6	obytná lokalita Na juhu - 16 078 m ²	L.7	obytná lokalita Pred ihriskom - 7 719 m ²	L.8	materská škola - 491 m ²	L.9	imunita lokality - 1 049 m ²	L.10	obecný úrad a kultúrny dom - 1 516 m ²
L.11	predajňa potravín - 2 907 m ²	L.12	hospodársky dvor - prešarba - 64 320 m ²	L.13	CDV - rekonštrukcia - 3 990 m ²	L.14	športové ihrisko - úprava - 12 396 m ²	L.15	areál športu - 9 876 m ²
L.16	jezdecká cirkonár - 10 148 m ²	L.17	rozšírenie cintorína - 9 821 m ²	L.18	obytná lokalita Rovné 1 - 15 189 m ²	L.19	obytná lokalita Rovné 2 - 10 974 m ²	L.20	obytná lokalita Záhumié 1 - 28 195 m ²
L.21	obytná lokalita Pri ihrisku - 16 393 m ²	L.22	obytná lokalita Za ihriskom - 15 021 m ²	L.23	obytná lokalita Kozárska - 145 320 m ²	L.24	obytná lokalita Veľké Doly - 165 224 m ²	L.25	obytná lokalita Záhumié 2 - 70 300 m ²
L.26	obytná lokalita Lekes - 53 788 m ²	L.27	obytná lokalita Pod Hájom - 97 708 m ²	L.28	rekreačný priestor Boltočský mlyň.	L.29	rekreačný priestor Boltočský mlyň.	L.30	rekreačný priestor Boltočský mlyň.

ZOZNAM VEREJNOSPESNÝCH STAVIEB:
 1.1. STAVBA ROZŠÍRENIA CINTORÍNU. 2.1.1. STAVBA RÝCHLOSTNEJ KOMUNIKÁCIE VÝCHODNÉHO OBCOVATEĽSKÉHO MESTA PREŠOV. 2.1.2. REKONŠTRUKCIA CESTY III/0882 NA ÚZEMÍ OBCE. 2.1.3. REKONŠTRUKCIA MIESTNYCH KOMUNIKÁCIÍ. 2.1.4. STAVBA NOVÝCH MIESTNYCH KOMUNIKÁCIÍ. 2.1.5. STAVBY PEŠÍCH CHODNÍKOV. 2.1.6. STAVBY PARKOVISK P1 - P6. 2.1.7. STAVBY ŠTYROCH NOVÝCH OBOJSTRANNÝCH KRYTÝCH ZASTÁVK SLOVENSKEJ AUTOMOBILovej DOPRAVY. 2.1.8. STAVBA CYKLOTRASY V PÓVODNEJ TRASE BÝVALEJ ÚZKOKOJAJOVEJ ÚČEJOVEJ ŽELEZNIČNEJ TRATE. 2.1.9. STAVBY CYKLISTICKÉHO CHODNÍKA OD CYKLOTRASY PREŠOV - ZĽATA BANA DO REKREAČNÉHO PRIESTORU BOLTOČSKÝ MLYŇ A CYKLISTICKÉHO CHODNÍKA Z OBYTNÝCH LOKALIT L.23 ZAHUMIE A L.24 VEĽKÉ DOLY DO CENTRÁLNEJ ČASTI OBCE. 2.2.1. STAVBY DOBUDOVANIA CELOOBECNEJ KANALIZAČNEJ SIETE. 2.3.1. STAVBA PRÍPOJKY VN Z ELEKTRICKEHO VEDEŇIA V LNINKY Č. 207 PRE TRAFOSTANICE TS 7 A TS 8. 2.3.2. STAVBA PRÍPOJKY VN ODOBOENIM OD TRAFOSTANICE TS 1 Z ELEKTRICKEHO VEDEŇIA V LNINKY Č. 314 PRE TRAFOSTANICU TS 6. 2.3.3. REKONŠTRUKCIA TRAFOSTANICE TS 2 A TS 3. 2.3.4. STAVBY NOVÝCH TRAFOSTANÍC TS 6, TS 7, TS 8, TS 9, TS 10, 2.3.5. STAVBY TRASY NN VEDEŇIA KÁBLOVÝCH ROZVODOV V ZEMI S NAPŮJENIEM Z JESTVUJUCICH ZDROJOV ELEKTRICKEJ ENERGIE. 2.3.6. STAVBY VEREJNEHO OSVETLENIA V NOVÝCH OBYTNÝCH LOKALITÁCH. 2.3.7. STAVBY POTREBNÉHO ROZŠÍRENIA STL PLYNOVODOV. 2.4.1. STAVBA NOVEJ TRASY OPTICKEHO KÁBLA SOLIVAR - KOROSOVE. 2.4.2. STAVBA TRASY PRE PRENOS TERESTRIÁLNEHO A KÁBLOVÉHO SIGNÁLU A STAVBY SIETI INFORMÁCIEJ SUŠTAVY. 2.4.3. STAVBY TRASY SIETI KÁBLOVEJ TELEVÍZIE V TRASÁCH SITUOVANÝCH VEDĽA MIESTNYCH KOMUNIKÁCIÍ. 3.1. STAVBA ÚPRAVY POTOKA DELNÁ S PROTIPOVODNOVOU OCHRANOU. 3.2. STAVBA ÚPRAVY POTOKA LEKES S PROTIPOVODNOVOU OCHRANOU. 3.3. STAVBY OCHRANY ÚZEMIA OBCE PŮTI PŮVRCHOVÝM VODAM. 3.4. STAVBY MONITOROVANIA STAVU ŽIVOTNÉHO PROSTREDIA. 3.5. STAVBA VIACÚČELOVEJ VODNEJ REKREAČNOM PRIESTORE BOLTOČSKÝ MLYŇ.