

**PROGRAM HOSPODÁRSKEHO A SOCIÁLNEHO ROZVOJA OBCE DULOVA VES
NA OBDOBIE 2015 - 2023**
(Aktualizácia s predĺžením platnosti)



Názov:	Program hospodárskeho rozvoja a sociálneho rozvoja obce Dulova Ves na roky 2015 - 2023
Územné vymedzenie :	Prešovský kraj, okres Prešov, obec Dulova Ves
Dátum schválenia PHSR:	
Obdobie platnosti:	2015 - 2023
Verzia	1.0



1	Úvod.....	4
2	Základné informácie o obci	8
2.1	História obce	8
2.2	Geografická poloha	8
2.3	Prírodné pomery a klíma	9
2.4	Krajinná štruktúra.....	10
3	Analytická časť	12
3.1	Analýza vnútorného prostredia	12
3.1.1	Demografia.....	12
3.1.2	Bývanie.....	14
3.1.3	Trh práce a nezamestnanosť	15
3.1.4	Občianska a technická vybavenosť	17
3.1.4.1	Občianska vybavenosť	17
3.1.4.1.1	Vzdelávanie	17
3.1.4.1.2	Šport a športové zariadenia.....	17
3.1.4.1.3	Zdravotníctvo.....	17
3.1.4.1.4	Sociálne služby	17
3.1.4.1.5	Cestovný ruch a rekreácia.....	17
3.1.4.1.6	Kultúrne inštitúcie a kultúrne pamiatky	17
3.1.4.2	Technická infraštruktúra	18
3.1.4.2.1	Cestná sieť a dopravné systémy	18
3.1.4.2.2	Vodné hospodárstvo	18
3.1.4.2.3	Energetické hospodárstvo	18
3.1.4.2.4	Telekomunikácie	18
3.1.4.2.5	Odpadové hospodárstvo	19
3.1.5	Vybavenosť obce.....	20
3.1.6	Vyhodnotenie dotazníka.....	21
3.2	Analýza vonkajšieho prostredia	24
3.3	Zhodnotenie súčasného stavu územia - SWOT analýza	25
4	STRATEGICKÁ ČASŤ.....	26
5	PROGRAMOVÁ ČASŤ.....	32
6	REALIZAČNÁ ČASŤ.....	32
6.1	Ukazovatele.....	32



7	FINANČNÁ ČASŤ.....	34
8	Záver	35
9	Použité zdroje.....	37
	Tabuľka 1. Formulár Ú1 - Harmonogram spracovania.....	4
	Tabuľka 2. Proces spracovania	5
	Tabuľka 3. Prehľad operačných programov a riadiacich orgánov	7
	Tabuľka 4. Základná charakteristika obce (k 31.12.2014).....	8
	Tabuľka 5. Výmera územia obce v hektároch.....	11
	Tabuľka 6. Vývoj počtu obyvateľ podľa pohlavia	12
	Tabuľka 7. Pohyb obyvateľstva (2005-2014)	13
	Tabuľka 8. Byty podľa typu budov	14
	Tabuľka 9. Miera evidovanej nezamestnanosti (v %).....	15
	Tabuľka 10. Evidovaní uchádzači o zamestnanie v obci	15
	Tabuľka 11. Trvalo bývajúce obyvateľstvo podľa ekonomickej aktivity	15
	Tabuľka 12. Ekonomicky aktívne obyvateľstvo odvetvia ekonomickej činnosti rok 2011.....	16
	Tabuľka 13. Vybavenosť obce	20
	Graf 1. Vývoj počtu obyvateľov od roku 2005 do 2014	12
	Graf 2. Veková štruktúra obyvateľstva (2014)	12
	Graf 3. Národnostné zloženie obyvateľov obce	13
	Graf 4. Obyvateľstvo obce podľa vierovyznania obyvateľov	13
	Graf 5. Obyvateľstvo podľa najvyššieho dosiahnutého vzdelania.....	14
	Obrázok 1. Kvalita životného prostredia - zaťaženie okresov stresovými faktormi.....	9



1 Úvod

V súlade so zákonom NR SR č. 309/2014, ktorým sa mení a dopĺňa zákon č. 539/2008 o podpore regionálneho rozvoja, obec Dulova Ves aktualizuje strednodobý strategický dokument s názvom Program hospodárskeho a sociálneho rozvoja obce Dulova Ves s výhľadom do roku 2023 (ďalej len PHSR). Tento dokument na základe spracovania relevantných a aktuálnych štatistických údajov, ako aj verifikovaných údajov, výstupov z analytickej časti, SWOT analýzy a identifikovaných potrieb – predpokladov rozvoja, navrhne stratégiu rozvoja obce.

Stratégia, ktorej ciele a priority budú stanovené s ohľadom na existujúci vnútorný potenciál, bude rešpektovať reálne možnosti čo najefektívnejšieho využitia a zhodnotenia definovaných endogénnych zdrojov s cieľom rozvoja miestnej ekonomiky, jedného z predpokladov dosiahnutia vyššej kvality života obyvateľov.

Obsah PHSR je definovaný nasledovne:

Analytická časť

je založená na databáze informácií a ukazovateľov, obsahuje komplexné hodnotenie a analýzu východiskovej situácie obce s väzbami na širšie územie a odhad budúceho vývoja, možné riziká a ohrozenia, ako aj príležitosti vo využívaní vnútorného potenciálu územia.

Strategická časť

definuje stratégiu rozvoja obce pričom zohľadňuje jeho vnútorné špecifiká a stanovuje strategický a špecifické ciele a priority rozvoja obce pri rešpektovaní princípov regionálnej politiky v záujme dosiahnutia vyváženého udržateľného rozvoja územia obce.

Programová časť

obsahuje najmä zoznam opatrení a aktivít na zabezpečenie realizácie programu rozvoja obce.

Realizačná časť

je zameraná na popis postupov inštitucionálneho a organizačného zabezpečenia realizácie programu rozvoja obce, systém monitorovania a hodnotenia plnenia programu rozvoja obce s ustanovením merateľných ukazovateľov, vecný a časový harmonogram realizácie programu rozvoja obce formou akčných plánov.

Finančná časť

obsahuje finančné zabezpečenie jednotlivých opatrení a aktivít, inštitucionálnu a organizačnú stránku realizácie programu rozvoja obce.

PHSR bol spracovávaný v priebehu roku 2015

Tabuľka 1. Formulár Ú1 - Harmonogram spracovania

Termín	Rok 2015					2016
	VIII	IX	X	XI	XII	I.
Prípravná fáza						
Analytická časť						
Strategická časť						
Programová časť						
Realizačná časť						
Finančná časť						
Finalizácia a schvaľovanie						



Tabuľka 2. Proces spracovania

Zapojenie aktérov regionálneho rozvoja	<ul style="list-style-type: none">- externou spoločnosťou- v spolupráci:<ul style="list-style-type: none">o s externými odborníkmio so starostkou obceo so zamestnancami obce- konzultovaný:<ul style="list-style-type: none">o s poslancami OZ- pripomienkovaný:<ul style="list-style-type: none">o širokou verejnosťou
Zapojenie verejnosti	<ul style="list-style-type: none">- prostredníctvom online dotazníkového prieskumu na webovej stránke obce,- vyplnením distribuovaného dotazníka v tlačenej podobe- možnosťou konzultácií na OcÚ
Zohľadnenie názorov verejnosti	<ul style="list-style-type: none">- zapracovanie výstupov z dotazníkového prieskumu do pripravovaného dokumentu
Publicita	<ul style="list-style-type: none">- informácie zverejňované na webovej stránke- informácie zverejňované na úradnej tabuli- informácie poskytované na zasadnutiach OZ
Financovanie spracovania	<ul style="list-style-type: none">- z rozpočtu obce

Obec Dulova Ves plánuje prostredníctvom intervencií do územia v programovom období 2014 – 2020 definovaných v tomto dokumente komplementárne nadviazať na ďalšie stratégie, plány a programy, ktoré zameraním svojich intervencií môžu prispieť k dosahovaniu cieľov a rastu konkurencieschopnosti obce.

Svojím tematickým zameraním bude PHSR v nadväznosti a doplnkovosti s nasledujúcimi aktuálnymi / pripravovanými dokumentmi:

miestna úroveň:

- Územný plán obce
- program odpadového hospodárstva platný do konca roka 2015
- Stratégia CLLD

úroveň PSK:

- Program hospodárskeho a sociálneho rozvoja PSK na obdobie 2008-2015, sprac. 2008, aktualizovaná verzia sprac. 2010
- Koncepcia rozvoja sociálnych služieb na území PSK, 2009, dodatok 2011
- Program rozvoja vidieka PSK, 2015
- Rozvojová stratégia PSK pre cestovný ruch, 2009



- Stratégia PSK pre podporu a rozvoj podnikania, 2009
- Analytická štúdia efektívnosti pri využívaní energií v zariadeniach v zriaďovateľskej pôsobnosti PSK, rozpracované 2015
- Program energetického manažmentu PSK, rozpracované 2015
- Stratégia destinačného marketingu cestovného ruchu PSK, Prešov, 2014
- Generel dopravnej infraštruktúry, rozpracované 2015
- Konceptia rozvoja sociálnych služieb na území PSK, 2009, dodatok sprac. 2011
- Konceptia rozvoja informačného systému PSK, 2009
- Stratégia rozvoja a údržby ciest II. a III. triedy, 2014
- Program odpadového hospodárstva Prešovského kraja na roky 2011 – 2015, sprac. 2013
- Regionálna integrovaná územná stratégia PSK, rozpracované 2015
- Regionálna stratégia výchovy a vzdelávania na území PSK na obdobie 2013 – 2015

národná úroveň

- Partnerská dohoda SR 2014-2020
- Národná stratégia regionálneho rozvoja SR
- Národná stratégia trvalo udržateľného rozvoja SR
- Stratégia, zásady a priority štátnej environmentálnej politiky
- Stratégia rozvoja dopravy SR do roku 2020
- Národný program reforiem Slovenskej republiky 2013
- Konceptia územného rozvoja Slovenska 2001 v znení KURS 2011 – Zmeny a doplnky č. 1 KURS 2001
- Program stability Slovenskej republiky na roky 2012 až 2015
- Operačné programy SR financované z Európskych štrukturálnych a investičných fondov na programové obdobie 2014 – 2020
- Programové vyhlásenie vlády SR na roky 2012 – 2016
- Národný strategický plán rozvoja vidieka pre programové obdobie 2007 – 2013
- Program rozvoja vidieka 2014-2020
- Národná stratégia ochrany biodiverzity na Slovensku
- Program odpadového hospodárstva Slovenskej republiky na roky 2011 - 2015
- Konceptia vodohospodárskej politiky SR do roku 2015
- Národný strategický plán rybného hospodárstva SR 2007 - 2013
- Operačné programy SR na programové obdobie 2007 – 2013
- Stratégia celoživotného vzdelávania a poradenstva
- Národný program rozvoja životných podmienok osôb so zdravotným postihnutím na roky 2014-2020
- Zákon NR SR č. 539/2008 Z. z. o podpore regionálneho rozvoja
- Zákon o posudzovaní vplyvov na životné prostredie č. 24/2006 Z. z. v znení neskorších predpisov

nadnárodná úroveň

- Stratégia Európa 2020
- Program cezhraničnej spolupráce Poľsko – Slovenská republika 2014-2020



Prostredníctvom výziev v rámci jednotlivých operačných programov budú môcť žiadatelia/prijímatelia získať nenávratný finančný príspevok na realizáciu aktivít v oblastiach stanovených v súlade s cieľmi Slovenskej republiky rešpektujúcich ciele EÚ.

Tabuľka 3. Prehľad operačných programov a riadiacich orgánov

Operačný program	Riadiaci orgán
Ľudské zdroje (LZ)	MPSVR SR
Kvalita životného prostredia (KŽP)	MŽP SR
Integrovaný ROP (IROP)	MPaRV SR
Efektívna verejná správa (EVS)	MV SR
Rozvoj vidieka	MPaRV SR
Výskum a inovácie (VaI)	MŠVVŠ SR
Integrovaná infraštruktúra (II)	MDVRR SR
Technická pomoc (TP)	ÚV SR
Európska územná spolupráca: <u>Program cezhraničnej spolupráce:</u> Poľsko – Slovenská spolupráca ENI Maďarsko – Slovensko – Rumunsko – Ukrajina 2014 – 2020	MPaRV SR
<u>Program nadnárodnej spolupráce</u> Stratégia Európa ETC Dunaj	ÚV SR
<u>Programy medziregionálnej spolupráce</u> <u>INTERREG</u> <u>ESPO</u> <u>URBACT</u>	MH SR MDVRR SR MDVRR SR



2 Základné informácie o obci

Tabuľka 4. Základná charakteristika obce (k 31.12.2014)

Kód obce	524387
Názov okresu	Prešov
Názov kraja	Prešovský samosprávny kraj
Štatút obce	obec
PSČ	082 52
Telefónne smerové číslo	051
Prvá písomná zmienka o obci rok	1417
Celková výmera územia obce [ha]	607,48
Počet obyvateľov	870
Hustota obyvateľstva na km ²	143,33

2.1 História obce

V písomnej zmienke o obci z roku 1417 je názov obce doložený ako Gwluez, Gwluuez, neskôr v roku 1773 ako Gulyvíz,, v roku 1786 ako Gulwis, a v roku 1920 už ako Gul'vas (Dulova Ves 1948); maďarsky Gulyvész, Sősgyülvész; Julwis.

Archeologické výskumy dokazujú, že územie dnešnej Dulovej Vsi bolo obývané už v staršej dobe kamennej. V údolí Delne sa našli kostrové pozostatky mamuta. Na území obce sa našli aj nástroje spadajúce do tohto obdobia.

Obec patrila zemepánom z Delne, ktorí mali odtiaľto predikát a Šošoovcom zo Solivaru, ktorým patril zemepanský mlyn a drevený kostol. V roku 1427 mala obec 5 port, v roku 1787 mala 45 domov a 279 obyvateľov, v roku 1828 mala 60 domov a 444 obyvateľov. V 19. storočí tu bola pracháreň, ktorá pracovala do 1. svetovej vojny.

V susedstve Dulovej Vsi sa v 14.-15. storočí nachádzala dedina Boltovce, ktorá neskôr zanikla. Na jej mieste bol v 19. storočí vybudovaný mlyn na mletie pušného prachu a bola tu aj pracháreň, ktorá pracovala do 1. svetovej vojny.

Za I. ČSR obyvatelia pracovali v poľnohospodárstve. JRD (Jednotné roľnícke družstvo) bolo založené v roku 1958. Veľká časť obyvateľstva pracovala v priemyselných podnikoch Prešova. V súčasnosti sa v katastrálnom území obce, tesne za hranicou mesta Prešov, nachádza novovznikajúca časť Vlčie Doly.

2.2 Geografická poloha

Obec Dulova Ves leží v doline potoka Delňa, 7 kilometrov na juhovýchod od Prešova. Kataster obce sa nachádza v severnej časti Košickej kotliny. Najstaršími neogénnymi sedimentmi v tejto



časti sú vápenité íly a piesčité, jemnozrnné vápnito-ílovité pieskovce a zlepenca eggenburského veku v prešovskej fáci. Severne od Prešova vystupuje karpatská formácia zastúpená šlírmami, pieskovecami a bentonitmi vrchnohelvétského veku. Tvorí podložie soľonosnej formácie - ložisko je na ploche 25 km² a zasahuje do katastra obce.

Zemepisná šírka: 48.95, Dĺžka: 21.3

48° 57' 0" Severné, 21° 18' 0" Východná

Nadmorská výška je 327 metrov nad morom.

2.3 Prírodné pomery a klíma

Prešovský kraj má najchladnejšie a najdaždivejšie podnebie na Slovensku, avšak klimatické podmienky v jednotlivých regiónoch sa líšia, nižšie polohy a kotliny patria do miernej teplej klimatickej oblasti. (Humid continental climate, Köppen klimatickej klasifikácie: Dfb) Na území okresu Prešov prevláda oceánska klíma, ktorej prvky sú prevažne kontinentálne. Je tu pomerne dlhá zima s rýchlym nástupom jari a teploty v lete sú priaznivé. Zrážky sú zväčša krátkodobé a intenzívne pripadajúce na letný polrok. Zima je suchá. Územie spadá do dvoch klimatických oblastí:

- mierne teplá oblasť svahov a dolín Slanských vrchov
- chladná oblasť Slanských vrchov

Najteplejším mesiacom je júl a najchladnejším január.

Na území okresu, podobne ako na celom východnom Slovensku, prevláda severný vietor. Zrážkové pomery všeobecne ovplyvňuje morfológia územia. Najnižšie sú v údolnej nive Slanských vrchov vo výške 700 mm.

Maximum zrážok pripadá na jún – júl, minimum na február – marec.

Pôda, rastlinstvo, živočíšstvo

V prevažnej miere sa vyskytujú hnedé pôdy, ďalej hnedozeme, nivné pôdy, rendziny a pararendziny. Hnedé lesné pôdy sú najrozšírenejšie. Chránené sú brehové porasty vodného toku Delne. Medzi najmohutnejšie stromy patria topole biele.

Vrabc domový a myš domová predstavujú typický výskyt pre sídelnú geografiu .

Hniezdenie vyhľadáva bocian biely, plamienka driemavá, kuvik obyčajný, lastovička obyčajná a belorítka obyčajná. V čase reprodukcie je z cicavcov vidieť hlavne netopiera, ježa obyčajného, lasicu obyčajnú, tchora obyčajného a drobné hmyzožravce a hlodavce.

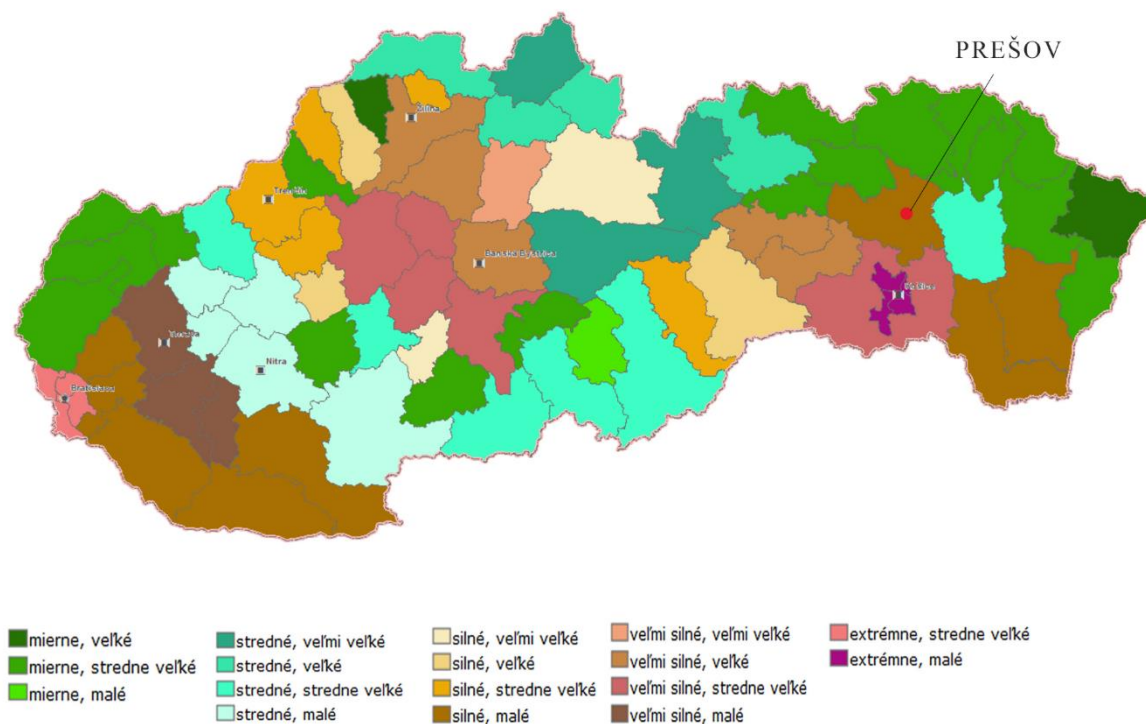
Niektoré druhy cicavcov, ako napríklad líška, veverica, srnec a sviňa divá, prenikajú do intravilánov za potravou. Veverica v období zretia orecha vlašského, srnec hŕny v období



krutých mrazoch prichádza až do záhrad, líška v čase odchovu mláďat (apríl až jún) a pri nedostatku prirodzenej potravy v nepriaznivých zimách. Chránené sú niektoré druhy rastlín (napr. črievičník papučkový, horec jarný, klinček pravý pyšný a iné) a zo živočíchov (napr. vydra riečna, výr skalný, medveď hnedý a podobne).

Úmoriu Čierneho mora patrí celé povodie Hornádu, na území okresu s najväčším tokom – Torysou

Obrázok 1. Kvalita životného prostredia - zaťaženie okresov stresovými faktormi



2.4 Krajinná štruktúra

Katastrálne územie obce má celkovo rozlohu 607,48 hektárov. Z celkovej výmery tvorí 53,60% poľnohospodárska pôda. Najväčší podiel má v katastri orná pôda (264,3 ha) a lesný pozemok (182,08 ha).



Tabuľka 5. Výmera územia obce v hektároch

Výmera územia obce v hektároch					
Celková výmera územia obce	Poľnohospodárska pôda				
	Spolu	Orná pôda	Záhrada	Ovocný sad	Trvalý trávny porast
	324,76	254,3	15,16	2,38	52,91
607,48	Nepoľnohospodárska pôda				
	Spolu	Lesný pozemok	Vodná plocha	Zastavaná plocha a nádvorie	Ostatná plocha
	282,72	182,08	103	35,71	54,54

Zdroj: ŠÚ SR



3 Analytická časť

3.1 Analýza vnútorného prostredia

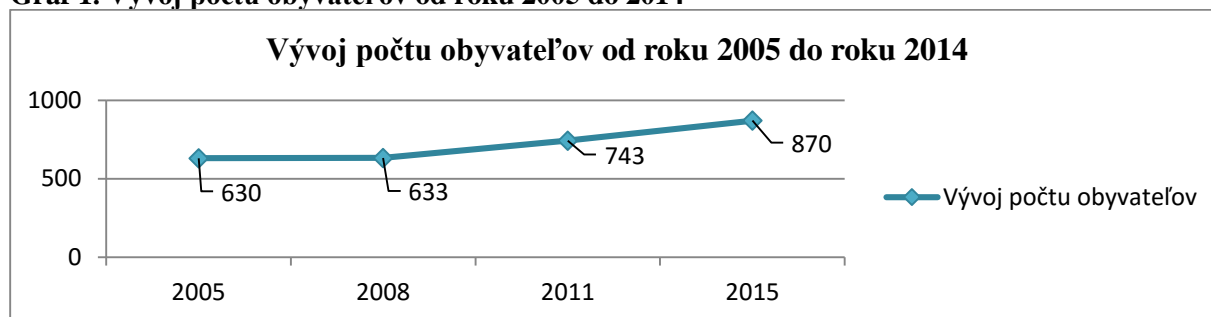
3.1.1 Demografia

Vývoj počtu trvalo bývajúceho obyvateľstva

Tabuľka 6. Vývoj počtu obyvateľ podľa pohlavia

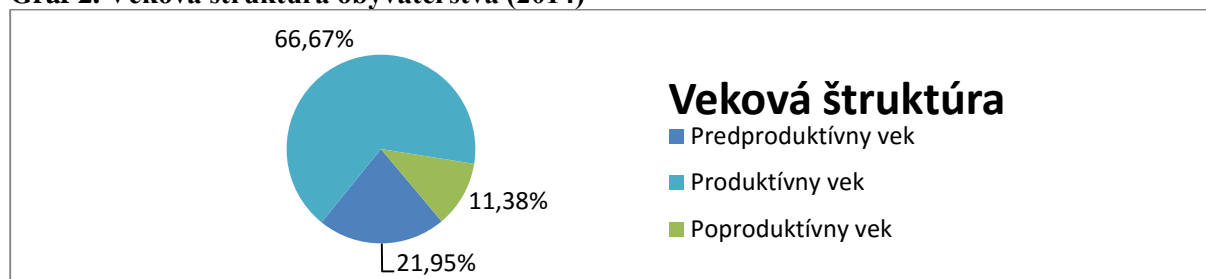
Rok	Muži	Ženy	Spolu	Priemerný vek
2005	316	314	630	35,91
2008	319	314	633	36,70
2011	385	358	743	36,38
2014	442	428	870	35,97

Graf 1. Vývoj počtu obyvateľov od roku 2005 do 2014



Zdroj: ŠÚ SR údaje k 31.12

Graf 2. Veková štruktúra obyvateľstva (2014)



Ukazovateľ	Počet	%
Predproduktívny vek	191	21,95
Produktívny vek	580	66,67
Poproduktívny vek	99	11,38

Zdroj: ŠÚ SR

Najväčšiu časť obyvateľov obce tvoria obyvatelia v produktívnom veku.



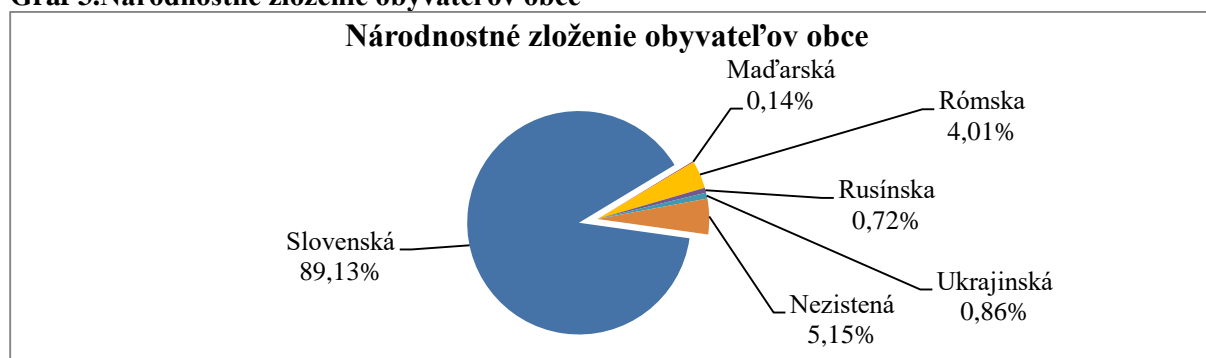
Tabuľka 7. Pohyb obyvateľstva (2005-2014)

Ukazovateľ	Počet v rokoch			
	2005	2008	2011	2014
Natalita	4	6	11	7
Mortalita	6	6	4	1
Priťahovaní	28	11	71	27
Vystaňovaní	8	9	13	14
Celkový prírastok	18	2	65	19

Zdroj: ŠÚ SR

Národnostné zloženie obce je homogénne. Majoritu tvoria podľa údajov z SODB 2011 obyvatelia, ktorí sa hlásia k slovenskej národnosti.

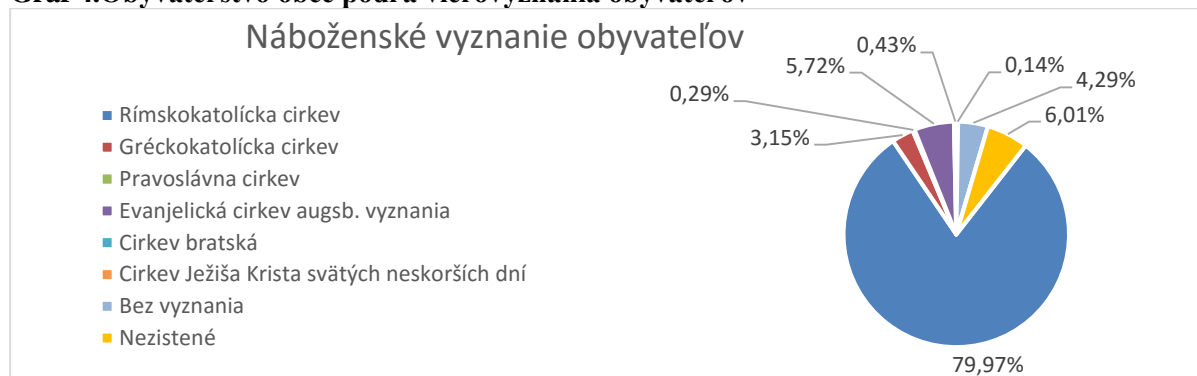
Graf 3. Národnostné zloženie obyvateľov obce



Slovenská	Maďarská	Rómska	Rusínska	Ukrajinská	Nezistená
623	1	28	5	6	36

Zdroj: ŠÚ SR SODB 2011

Graf 4. Obyvateľstvo obce podľa vierovyznania obyvateľov



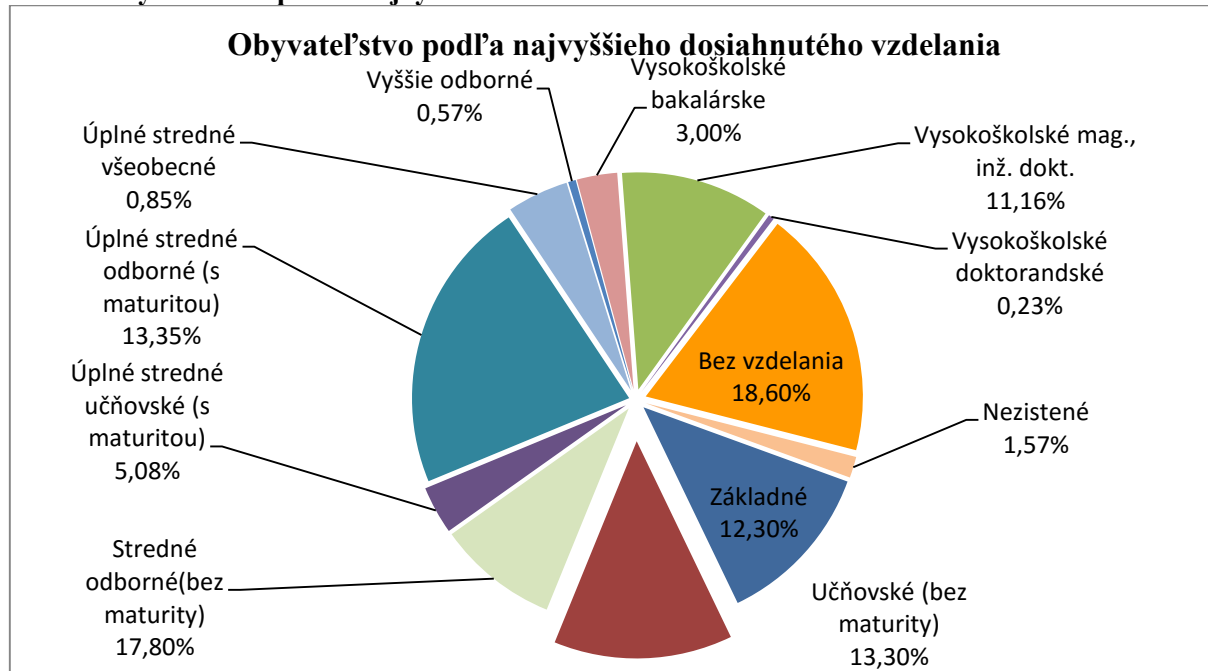
Rímskokatolícka cirkev	Gréckokatolícka cirkev	Pravoslávna cirkev	Evanjelická cirkev augsb. vyznania	Cirkev bratská	Cirkev Ježiša Krista svätých neskorších dní	Bez vierovyznania	Nezistené
559	22	2	40	3	1	30	42

Zdroj: ŠÚ SR SODB 2011



V náboženskom vyznaní obyvateľov dominuje rímskokatolícke vierovyznanie. Toto vyznanie tvorí v porovnaní s ostatnými 79,97 %. V obci sa obyvatelia taktiež hlásia ku Gréckokatolíckej cirkvi, Pravoslávnej cirkvi a iným vierovyznaniam.

Graf 5. Obyvateľstvo podľa najvyššieho dosiahnutého vzdelania



Základné	Učňovské (bez maturity)	Stredné odborné (bez maturity)	Úplné stredné učňovské (s maturitou)	Úplné stredné odborné (s maturitou)	Úplné stredné všeobecné	Vyššie odborné	Vysokoškolské bakalárske	Vysokoškolské mag., inž. dokt.	Vysokoškolské doktorandské	Bez vzdelania	Nezistené
86	93	63	25	153	32	4	21	78	3	130	11

Zdroj: ŠÚ SR SODB 2011

3.1.2 Bývanie

Zástavba obce je homogénna prevláda zástavba rodinných domov s jednou bytovou jednotkou. V obci sa nachádzajú aj budovy s 2 bytmi a budovy s 3 a viacerými bytmi.

Tabuľka 8. Byty podľa typu budov

SODB 2011	Byty v budovách s jedným bytom	Byty v budovách s dvoma bytmi	Byty v budovách s tromi alebo viac bytmi
Počet	187	4	6

Zdroj: SODB 2011



3.1.3 Trh práce a nezamestnanosť

Okres Prešov patrí z dlhodobého hľadiska ku takým okresom Prešovského kraja, ktoré majú v porovnaní s inými okresmi PSK nižšiu mieru evidovanej nezamestnanosti. V roku 2014 bola miera evidovanej nezamestnanosti 14,84%, čo je tretia najnižšia v PSK. Pred okresom Prešov sa umiestnili len okresy Poprad 11,01% a okres Stará Ľubovňa s evidovanou mierou nezamestnanosti.

Tabuľka 9.Miera evidovanej nezamestnanosti (v %)

Okres Prešov											
	2004	2005	2006	2007	2008	2009	2010	2011	2012	2013	2014
Spolu	16,73	15,00	12,93	11,22	10,52	16,26	16,60	17,16	18,75	16,88	14,84
Muži	17,48	14,69	12,32	10,22	10,19	16,99	16,59	17,58	19,47	17,02	15,13
Ženy	15,86	15,39	13,68	12,48	10,92	15,32	16,61	16,64	17,87	16,71	14,47

Zdroj: ŠÚ SR

Tabuľka 10.Evidovaní uchádzači o zamestnanie v obci

Evidovaní uchádzači o zamestnanie	Obec Dulova Ves											
	2004	2005	2006	2007	2008	2009	2010	2011	2012	2013	2014	
Spolu	43	46	38	39	37	62	55	56	67	67	66	
Muži	23	26	19	21	22	23	23	23	23	23	23	
Ženy	20	20	19	18	15	22	17	18	27	25	30	

Zdroj: ŠÚ SR

Tabuľka 11.Trvalo bývajúce obyvateľstvo podľa ekonomickej aktivity

Trvalo bývajúce obyvateľstvo podľa ekonomickej aktivity													
Pracujúci (okrem dôchodcov)	Pracujúci dôchodcovia	Osoby na materskej dovolenke	Osoby na rodičovskej dovolenke	Nezamestnaní	Študenti stredných škôl	Študenti vysokých škôl	Osoby v domácnosti	Dôchodcovia	Prijemcovia kapitálových príjmov	Deti do 16 rokov	Iná	Nezistená	Z toho ekonomicky aktívni
275	8	3	25	51	26	23	0	118	0	141	5	24	337

Zdroj: ŠÚ SR SODB 2011



Tabuľka 12. Ekonomicky aktívne obyvateľstvo odvetvia ekonomickej činnosti rok 2011

Odvetvie ekonomickej činnosti	Muži	Ženy	Spolu	Odvetvie ekonomickej činnosti	Muži	Ženy	Spolu
Pestovanie plodín a chov zvierat, poľovníctvo a služby s tým súvisiace	5	2	7	Poštové služby a služby kuriérov	1	0	1
Lesníctvo a ťažba dreva	2	0	2	Ubytovanie	0	1	1
Iná ťažba a dobývanie	1	0	1	Činnosti reštaurácií a pohostinstiev	3	2	5
Výroba potravín	11	5	16	Telekomunikácie	1	0	1
Výroba nápojov	0	1	1	Počítačové programovanie, poradenstvo a súvisiace služby	1	2	3
Výroba textilu	0	2	2	Finančné služby, okrem poistenia a dôchodkového zabezpečenia	4	2	6
Výroba odevov	2	5	7	Poistenie, zaistenie a dôchodkové zabezpečenie okrem povinného sociálneho poistenia	0	1	1
Spracovanie dreva a výroba výrobkov z dreva a korku okrem nábytku; výroba predmetov zo slamy a prúteného materiálu	4	0	4	Pomocné činnosti finančných služieb a poistenia	0	1	1
Tlač a reprodukcia záznamových médií	1	0	1	Činnosti v oblasti nehnuteľností	4	3	7
Výroba koksu a rafinovaných ropných produktov	1	0	1	Právne a účtovnícke činnosti	1	3	4
Výroba výrobkov z gumy a plastu	1	0	1	Vedenie firiem; poradenstvo v oblasti riadenia	1	0	1
Výroba ostatných nekovových minerálnych výrobkov	3	2	5	Architektonické a inžinierske činnosti; technické testovanie a analýzy	1	2	3
Výroba kovových konštrukcií okrem strojov a zariadení	7	0	7	Reklama a prieskum trhu	1	0	1
Výroba počítačových, elektronických a optických výrobkov	2	0	2	Prenájom a lízing	1	0	1
Výroba elektrických zariadení	2	1	3	Sprostredkovanie práce	1	0	1
Výroba strojov a zariadení i. n.	7	0	7	Bezpečnostné a pátracie služby	1	0	1
Výroba motorových vozidiel, návesov a prívesov	6	3	9	Činnosti súvisiace s údržbou zariadení a krajinou úpravou	0	3	3
Oprava a inštalácia strojov a prístrojov	1	0	1	Administratívne, pomocné kancelárske a iné obchodné pomocné činnosti	1	0	1
Dodávka elektriny, plynu, pary a studeného vzduchu	1	2	3	Verejná správa a obrana; povinné sociálne zabezpečenie	11	14	25
Zber, úprava a dodávka vody	1	0	1	Vzdelávanie	12	22	34
Výstavba budov	9	3	12	Zdravotníctvo	2	12	14
Inžinierske stavby	2	0	2	Starostlivosť v pobytových zariadeniach (rezidenčná starostlivosť)	0	1	1
Špecializované stavebné práce	14	2	16	Sociálna práca bez ubytovania	0	2	2
Veľkoobchod a maloobchod a oprava motorových vozidiel a motocyklov	6	0	6	Tvorivé, umelecké a zábavné činnosti	2	1	3
Veľkoobchod, okrem motorových vozidiel a motocyklov	15	7	22	Činnosti členských organizácií	2	1	3
Maloobchod okrem motorových vozidiel a motocyklov	13	18	31	Ostatné osobné služby	0	1	1
Pozemná doprava a doprava potrubím	10	0	10	Nezistené	14	12	26
Skladové a pomocné činnosti v doprave	5	1	6	Spolu	197	140	337

Zdroj: SODB 2011



3.1.4 Občianska a technická vybavenosť

3.1.4.1 Občianska vybavenosť

3.1.4.1.1 Vzdelávanie

V obci sa nachádza materská škola, ktorú navštevujú deti z obce Dulová Ves, Brestov, Nereše, Zlatá Baňa, Žehňa a z mesta Prešov. Primárne vzdelávanie -II.stupeň a sekundárne vzdelávanie absolvujú deti z obce v blízkom okresnom meste. V krajskom meste Prešov sa nachádzajú stredné školy v kompetencii Prešovského samosprávneho kraja, ale aj stredné školy súkromných zriaďovateľov.

3.1.4.1.2 Šport a športové zariadenia

Šport v obci je zameraný hlavne na futbal a tenis. Futbalové ihrisko využívajú deti aj dospelí. Tenisové ihrisko sa využíva z dôvodu nevyhovujúceho stavu. V obci je aktívny futbalový, stolnotenisový a bežecký oddiel.

3.1.4.1.3 Zdravotníctvo

Za primárnou (všeobecnou preventívnou, diagnosticko – liečebnou) sekundárnou (špecializovanou diagnosticko – liečebnou) a terciárnou (následná starostlivosť u chorých s ukončeným liečebným plánom) zdravotnou starostlivosťou dochádzajú občania obce do krajského mesta Prešov, služby spojené so zdravotnou starostlivosťou v obci nie sú dostupné. Najbližšie dostupné zdravotné služby (praktický, detský a zubný lekár) sa nachádzajú v mestskej časti Prešova – Solivare.

3.1.4.1.4 Sociálne služby

Z dôvodu blízkosti väčšej aglomerácie, obec zatiaľ neposkytuje sociálne služby.

3.1.4.1.5 Cestovný ruch a rekreácia

Obec Dulová Ves má turistický potenciál, keďže leží na hlavnej trase k objektom záujmu v oblasti cestovného ruchu, ktoré sa nachádzajú v katastroch obcí Kokošovce a Zlatá Baňa. Ide o rekreačnú oblasť Sigord a turisticky atraktívne Slánske vrchy s prírodnou raritou opálové bane.

3.1.4.1.6 Kultúrne inštitúcie a kultúrne pamiatky

Obec vytvára podmienky pre vyžitie v oblasti kultúry v priestoroch Kultúrneho domu.

V roku 1819 bol v obci postavený rímskokatolícky kostol sv. Michala archanjela. Po rekonštrukcii v roku 1934 a v roku 1965 si zachoval svoju podobu (s drobnými úpravami) až do roku 2006. Pri rozsiahla rekonštrukcii architektonický plán počítal len s vežou z pôvodného kostola. Komplexnou rekonštrukciou sa celková kapacita zväčšila a kostol pojme 300 veriacich.



3.1.4.2 Technická infraštruktúra

3.1.4.2.1 Cestná sieť a dopravné systémy

Cestná sieť

Obcou prechádza cesta III. triedy 0682, ktorá spája cesty 0685, 06811, 0683, 0686, 06813, 0688. V obci sa nachádzajú miestne komunikácie, cesty a chodníky.

Cyklotrasy

Miestne komunikácie a poľné cesty v rámci katastra slúžia aj pre cyklistov a turistov.

Cestná doprava

Obyvatelia obce majú cestnú osobnú dopravu v rámci okresu a kraja zabezpečenú priebežnými linkami SAD Prešov. Dopravné spojenie v rámci kraja je zabezpečené aj inými prepravnými spoločnosťami.

Železničná doprava

Najbližšia železničná stanica sa nachádza v Prešove s napojením na trasy smer Kysak - Košice, Bardejov, Sabinov.

3.1.4.2.2 Vodné hospodárstvo

Zásobovanie pitnou vodou

Celá obec je pokrytá vodovodnou sieťou. ČOV má v prevádzke VVS, a.s Košice.

3.1.4.2.3 Energetické hospodárstvo

Zásobovanie plynom

Celá obec je plynofikovaná. Prevažná časť domov v obci je vykurovaná plynom, niektoré domácnosti drevom alebo elektrickou energiou.

Zásobovanie elektrickou energiou

Zásobovanie elektrickou energiou je zabezpečené NN sieťou, ktorá je tvorená prevažne vzdušnými vedeniami v rámci celej obce. Na stĺpoch NN je umiestnené verejné osvetlenie.

3.1.4.2.4 Telekomunikácie

Telefónne rozvody sú vedené vzdušným vedením. V obci je fungujúci obecný rozhlas.

Pošta sa nachádza v obci Kokošovce.



3.1.4.2.5 Odpadové hospodárstvo

V obci je zabezpečený separovaný zber odpadu a vývoz komunálneho odpadu v rámci členstva v Združení obcí EKOTORYSA, ktoré spolupracujú v rôznych oblastiach pri výkone ich samosprávnych funkcií i nad ich rámec. V oblasti odpadového hospodárstva je v súčasnosti zavedený separovaný zber v obciach nejednotným spôsobom. V niektorých obciach má každý rodinný dom separovaný zber zabezpečený vrecovým spôsobom, niektoré obce preferujú zber do 1100 l kontajnerov umiestnených v jednotlivých častiach obce. Separovaný zber sa realizuje pri komoditách - sklo, papier, plasty, PET fľaše, batérie a akumulátory, pneumatiky, vyradené elektrické a elektronické zariadenia.



3.1.5 Vybavenosť obce

Tabuľka 13. Vybavenosť obce

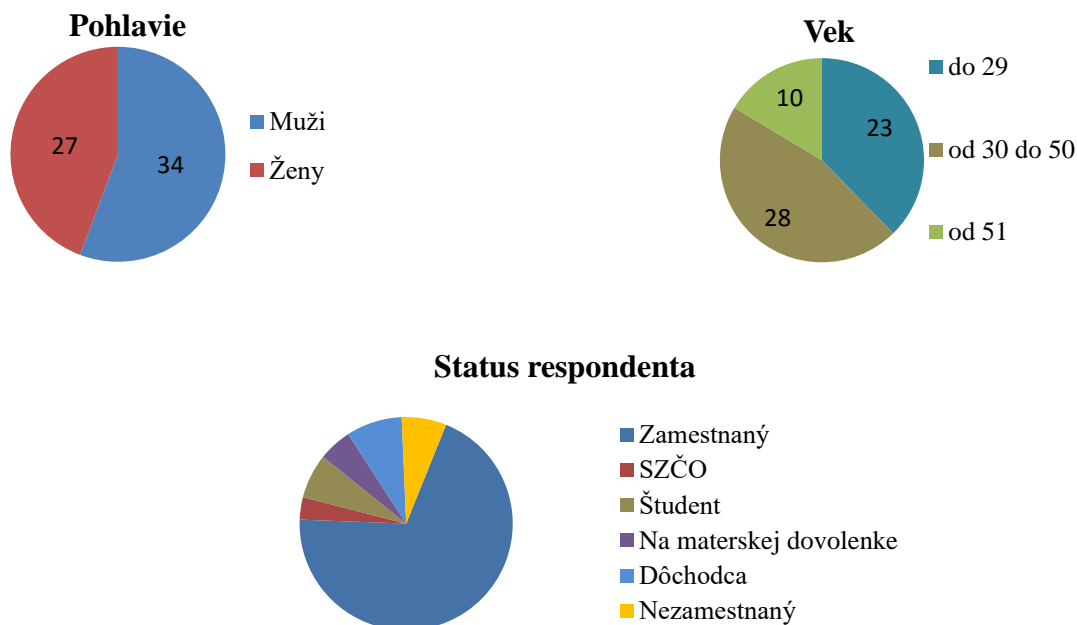
Výber ukazovateľov	Odporúčaná vybavenosť	Stav v obci
Školstvo		
Materská škola	•	Áno
Základná škola (neplnoorganizovaná s ročníkmi 1. – 4.)	o	Nie
Telovýchova a šport		
Ihrisko pre deti	•	Áno
Ihrisko pre mládež a dospelých	•	Áno
Ihrisko maloplošné (menej ako 2000m ² plochy)	•	Nie
Otvorená ľadová plocha	•	Nie
Cestovný ruch – verejné ubytovanie		
Penzión	o	Nie
Zdravotníctvo a sociálne služby		
Ambulancie	•	Nie
Sociálne služby -zariadenia		
Zariadenie pre seniorov	o	Nie
Zariadenie opatrovateľskej služby	o	Nie
Denný stacionár	o	Nie
Opatrovateľská služba	o	Nie
Denné centrum	•	Nie
Jedáleň	o	Nie
Práčovňa	o	Nie
Stredisko osobnej hygieny	o	Nie
Maloobchod		
Potraviny, zmiešaný tovar	•	Áno
Špecializovaný obchod (integrované zariadenia)	•	Nie
Bankové inštitúcie		
Deteš. pracovisko, reprezentácia	o	Nie
Poist'ovne		
Zastupiteľstvo, obchod. kancelária	o	Nie
Kontaktné miesto	o	Nie
Kultúra		
Knižnica (obecná, regionálna, krajská)	o	
Polyfunkčné kultúrne zariadenie (býv. kultúrny dom)	o	Áno
Kultúrno –osvetové zariadenia	•	
Kostoly, modlitebne, synagógy, meditačné priestory	•	Áno
Cintoríny, domy smútku, urnové háje, krematóriá	•	Áno
Zeleň		
Parky a iné typy verejnej parkovej zelene	o	Áno
Zeleň v obytných územiach	o	Áno
Zeleň pri občianskej vybavenosti	•	Áno
Ostatná zeleň (cintoríny, kempy, zeleň peších zón, ...)	•	Áno
Zeleň pri výrobných a priemyselných areáloch	•	Nie
Prírodná zeleň (lesy)	•	Áno
Služby		
Služby pre obyvateľov (murár, elektrikár, a iné)	•	Áno

• odporúčaná vybavenosť

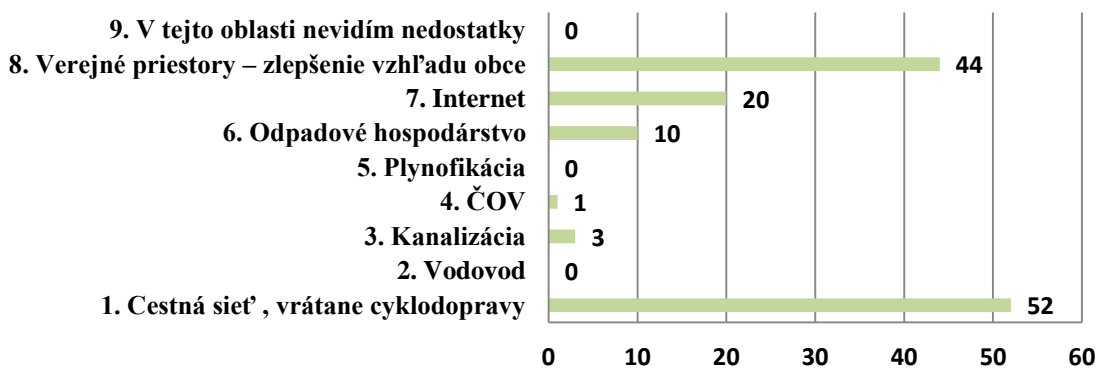
o alternatívne doplnenie vybavenosti



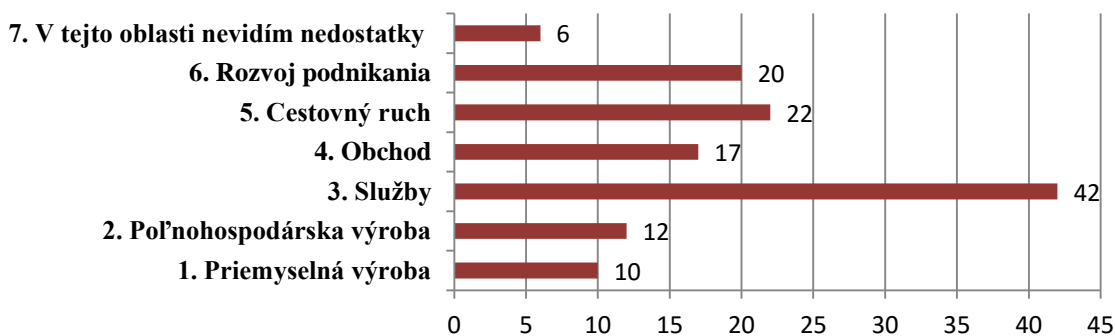
3.1.6 Vyhodnotenie dotazníka



Ktoré oblasti je podľa vás v nasledujúcom období potrebné riešiť ako prioritné v oblasti VEREJNEJ INFRAŠTRUKTÚRY?

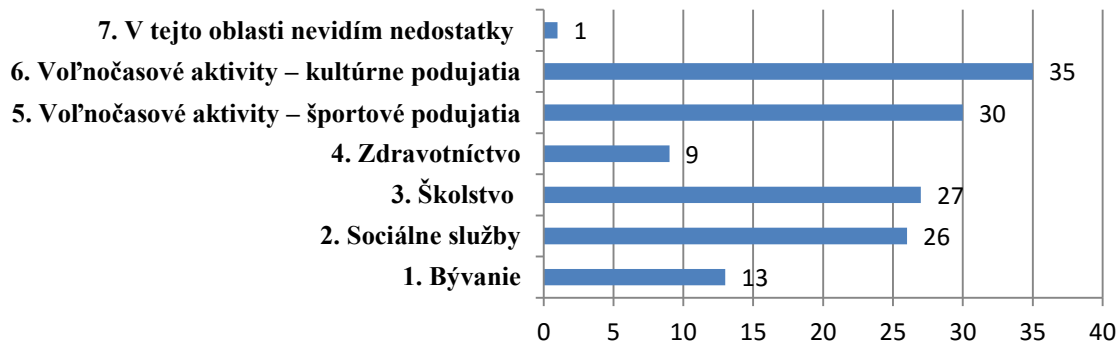


Ktoré oblasti je podľa vás v nasledujúcom období potrebné riešiť ako prioritné v oblasti HOSPODÁRSTVA?

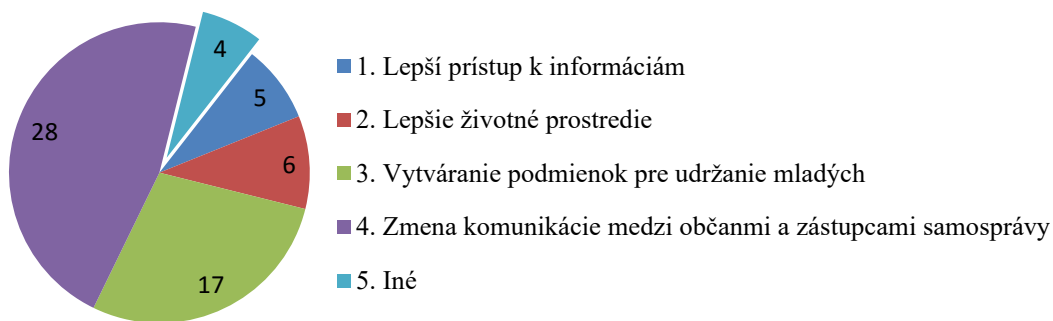




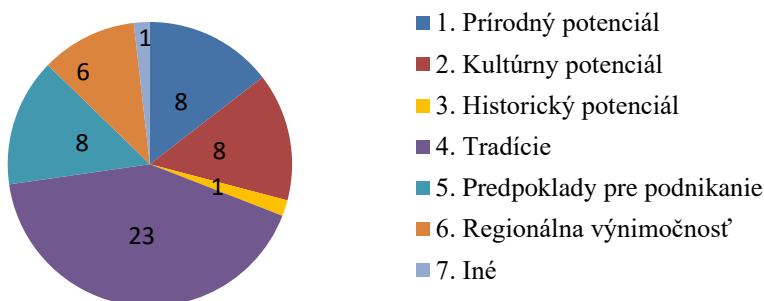
Ktoré oblasti je podľa vás v nasledujúcom období potrebné riešiť ako prioritné v SOCIÁLNEJ OBLASTI?



Ktoré oblasti je podľa vás v nasledujúcom období potrebné riešiť v iných oblastiach prioritné?




Čo je podľa vás najväčším potenciálom pre rozvoj obce?



Zaznamenali ste rozvoj obce za posledných 5 rokov?



K rozvoju obce by som mohol prispieť:



Relevantné námety obyvateľov obce boli pri spracovaní Programu hospodárskeho a sociálneho rozvoja obce vzaté do úvahy. Námety obyvateľov sú dostupné na obecnom úrade.



3.2 Analýza vonkajšieho prostredia

STEEP analýza vonkajších faktorov	
Sociálne faktory	<ul style="list-style-type: none">• prírastok, úbytok obyvateľov• migrácia obyvateľov• vzdelanie• sociálne postavenie obyvateľov• historický a kultúrny vývoj spoločnosti• náboženské vyznanie
Technologické faktory	<ul style="list-style-type: none">• zavádzanie IKT• zavádzanie inovatívnych technológií do výroby, postupov a procesov• investície v budúcnosti
Ekonomické faktory	<ul style="list-style-type: none">• prepojenie s politickými faktormi• stav jednotlivých sektorov národného hospodárstva• vývoj meny, kurzu, inflácie• kúpyschopnosť obyvateľstva
Ekologické faktory	<ul style="list-style-type: none">• ekosystémový prístup• ekosystémové služby
Politické faktory	<ul style="list-style-type: none">• stupeň liberarlizácie a demokracie• legislatívne zmeny ovplyvňujúce podnikateľskú sféru• prenos kompetencií zo štátnej úrovne na nižšie úrovne



3.3 Zhodnotenie súčasného stavu územia - SWOT analýza

Silné stránky	Slabé stránky
<ul style="list-style-type: none"> - tesná blízkosť krajského mesta - cez kataster obce prechádza cesta 3. triedy - vysoký počet obyvateľov v produktívnom veku - obcou prechádza turistická trasa - potenciál pre cyklochodníky - dobré pokrytie obce mobilnými operátormi - blízkosť väčších zamestnávateľov - podpora bezpečnosti v obci - zásobovanie pitnou vodou 	<ul style="list-style-type: none"> - nízky rozpočet obce - obecné objekty v zlom technickom stave - zlý technický stav voľnočasovej infraštruktúry - nízka kvalita technickej infraštruktúry - nedostatočná infraštruktúra cestovného ruchu - nedostatok služieb v oblasti vidieckeho cestovného ruchu
Príležitosti	Ohrozenia
<ul style="list-style-type: none"> - legislatíva podporujúca inovatívne sociálne a komunitné služby - možnosť čerpať NFP zo štrukturálnych fondov - využívanie OZE 	<ul style="list-style-type: none"> - nerešpektovanie legislatívy týkajúcej sa odpadov - nedostatočná podpora pri protipovodňových opatreniach - neúspešnosť pri čerpaní z EŠIF



4 STRATEGICKÁ ČASŤ

V súlade so zákonom 309/2014, ktorým sa mení a dopĺňa zákon č. 539/2008 Z. z o podpore regionálneho rozvoja, obec Dulova Ves predkladá návrh aktualizácie Plánu hospodárskeho a sociálneho rozvoja, ktorý nadväzuje na víziu obce a dopĺňa strategické ciele a opatrenia pôvodného PHSR.

Všetky aktivity počas implementácie tohto dokumentu budú realizované v súlade s platnou legislatívou a s ohľadom na zákon č. 24/2006 o posudzovaní vplyvov na životné prostredie a o zmene a doplnení niektorých zákonov.

Vzhľadom na členstvo SR v EÚ budú dimenzie regionálneho rozvoja čoraz viac ovplyvnené schopnosťou miestnej správy získavať prostriedky z viacerých zdrojov. Miestni podnikatelia a občianska spoločnosť budú popri regionálnej a miestnej samospráve priamymi aktérmi s významným vplyvom na vnútorný rozvoj regiónov. Rozvoj vidieckych regiónov bude aj naďalej založený na vytváraní priaznivého prostredia pre podnikanie, teda rozvoj mikro, malého a stredného podnikania, na efektívnej diverzifikácii činností aj v oblasti služieb, na vytváraní verejno-súkromných partnerstiev, na budovaní technickej a občianskej infraštruktúry a ďalšom zhodnocovaní existujúceho potenciálu. Prevažne vidiecke regióny, ku ktorým patrí aj Prešovský samosprávny kraj, majú viacero prekážok rozvoja územia. Patrí k nim absencia hmotného a finančného kapitálu spojená s nižšou kvalitou dopravnej infraštruktúry a izoláciou vidieckych sídel od mestských sídel. Dôležitú úlohu pri podpore rozvojových stimulov pre vidiecke oblasti bude i naďalej zohrávať štátna správa, a to najmä prostredníctvom cieľov a opatrení zadefinovaných v programových dokumentoch, vyčlenením verejných zdrojov na ich podporu, vytváraním regulačných mechanizmov a podobne.



Vízia

OBEC ZDRAVÍCH A SPOKOJNÝCH OBYVATEĽOV

Prioritná oblasť: Hospodárstvo	Prioritná oblasť: Sociálna (služby)	Prioritná oblasť: Životné prostredie
Globálny cieľ	Globálny cieľ	Globálny cieľ
Vytvoriť prostredie s konkurencieschopným hospodárstvom	Vytvoriť prostredie s komunitným prístupom	Lepší prístup k životnému prostrediu
Špecifické ciele	Špecifické ciele	Špecifické ciele
Činnosti podnikateľského a nepodnikateľského sektora prispievajúce k miestnemu ekonomickému rozvoju	Kvalitné služby prispievajúce ku kvalitnému prostrediu	Zvýšiť kvalitu životného prostredia



Vízia: OBEC ZDRAVÝCH A SPOKOJNÝCH OBYVATEĽOV

PRIORITNÁ OBLASŤ HOSPODÁRSTVA

1. Globálny cieľ: Vytvoriť prostredie s konkurencieschopným hospodárstvom

1.1 Špecifický cieľ: Činnosti podnikateľského a nepodnikateľského sektora prispievajúce k miestnemu ekonomickému rozvoju

Obec Dulova Ves má svojou polohou v blízkosti krajského mesta predpoklady k vzniku činností reagujúcich na dopyt mesta, vytvárajúcich podmienky pre vznik pracovných príležitostí a generujúcich tvorbu pracovných miest. Obec plánovaným integrovaným prístupom k územnému rozvoju, s predpokladom viaczdrojového financovania, a intervenciami do aktivít, ktoré boli v rámci oblastí stanovené na základe výstupov zo zozbieraných analytických údajov, smeruje k zvýšeniu výkonnosti miestnej ekonomiky a k lepšiemu prepájaniu obce s mestom.

V záujme vytvorenia atraktívneho prostredia pre podnikateľské, ale aj nepodnikateľské subjekty, ktoré majú záujem etablovať svoju činnosť na území obce a prispieť tak k zvýšeniu výkonnosti miestnej ekonomiky, plánuje obec podporiť výstavbu a rekonštrukciu miestnych pozemných komunikácií, ktoré sú súčasťou dopravného vybavenia obce a vytvárajú dopravné spojenie v jej záujmovom území, ako aj rekonštrukciu chodníkov, lávok, parkovísk a autobusových zastávok. Tie sú z hľadiska lepšej dostupnosti obce a v rámci obce veľmi dôležité.

Zároveň obec plánuje v plánovaných lokalitách IBV výstavbu inžinierskych sietí, dostavbu kanalizácie, vodovodu a plynofikácie.

Keďže neodmysliteľnou súčasťou bezpečnosti kvalitnej cestnej infraštruktúry je aj verejné osvetlenie, obec plánuje v súlade s platnou legislatívou rekonštrukciu a modernizáciu verejného osvetlenia v prípade potreby doplnením nových svetelných bodov, teda zahustením existujúcej svetelnej sústavy. Ďalším bezpečnostným prvkom, ktorý plánuje obec zabezpečiť je inštalácia kamerových systémov a hlásičov požiaru.

V budúcnosti plánuje obec v súvislosti s rozvojom vidieckeho cestovného ruchu, ktorý môže výraznou mierou ovplyvniť konkurencieschopnosť miestnej ekonomiky, aj výstavbu stále populárnejších cyklotrás. S cieľom čo najväčšieho efektu a čo najpresnejšieho zacielenia



investícií do územia plánuje obec použiť integrovaný prístup a podporiť zároveň výstavbu nadväzujúcej doplnkovej cyklistickej infraštruktúry (parkovanie a úschovne bicyklov, potrebné hygienické zabezpečenie cyklistov, ako aj výstavbu turistických informačných kioskov a informačných tabúľ.

1.1.1 Opatrenie: Zabezpečenie kvalitnejšej infraštruktúry ako zázemia (podpory) pre ekonomicky aktívne prostredie

Aktivita: 1.1.1.1 Inžinierske siete: dostavba kanalizácie, vodovodu a plynofikácie

Aktivita: 1.1.1.2 Výstavba, rekonštrukcia miestnych komunikácií, chodníkov, lávok, parkovísk a autobusových zastávok

Aktivita: 1.1.1.3 Rekonštrukcia, modernizácia, výstavba verejného osvetlenia

Aktivita: 1.1.1.4 Budovanie kamerových systémov, hlásičov požiaru

Aktivita: 1.1.1.5 Výstavba cyklotrás, investície do turistických informačných kioskov, a informačných tabúľ

PRIORITNÁ OBLASŤ SOCIÁLNA (SLUŽBY)

2. Globálny cieľ: Vytvoriť prostredie s komunitným prístupom

2.1 Špecifický cieľ: Kvalitné služby prispievajúce ku kvalitnému prostrediu

Zvyšovanie kvality života je prvoradým cieľom manažmentu obce. V rámci programu hospodárskeho a sociálneho rozvoja obec plánuje podporiť vytváranie, zlepšovanie a rozširovanie základných služieb pre obyvateľov, vrátane budovania zelenej infraštruktúry. Úprava verejných priestranstiev, parkov a cintorína, ako súčastí základných služieb pre obyvateľov podporí zároveň ochranu existujúcich ekosystémov.

V súčasnosti, keď je veľký dôraz kladený na zdravý životný štýl, najmä v súvislosti s deťmi a dorastom, u ktorých obezita z roka na rok stúpa, sa celosvetovým trendom stali rôzne pohybové outdoorové aktivity. Aj na Slovensku sa stávajú stále viac populárnymi telocvične v prírode, známe aj ako workoutové športoviská. Obec Dulova Ves má na tento druh aktivít prirodzený prírodný potenciál a má záujem podporiť športové aktivity svojich obyvateľov výstavbou, rekonštrukciou, modernizáciou športovísk a detských ihrísk. Na najmodernejšie trendy obec zareaguje výstavbou multifunkčného ihriska, ktorého súčasťou budú prvky fitness centra vo voľnej prírode. Športové priestory budú určené širokej verejnosti vo všetkých vekových kategóriách.



Zelená infraštruktúra môže byť vhodnou alternatívou zdravého a bezpečného prostredia. Zelené priestranstvá podporujúce biologickú rozmanitosť - biodiverzitu, majú mnoho výhod, vytvárajú atraktívne prostredie pre oddych a prácu, dobre pôsobia na zdravie.

Obec Dulova Ves plánuje rekonštrukciu jedného z nevyužívaných objektov pre účely komunitnej činnosti. Má záujem, na základe dopytu od obyvateľov obce alebo príbahlých obcí, zabezpečiť poskytovanie alternatívnych foriem sociálnych služieb. Obec vzala do úvahy, že sociálne služby sú jednou z foriem sociálnej pomoci pre ľudí v nepriaznivej sociálnej situácii a prostredníctvom nich je podporované sociálne začlenenie ľudí v nepriaznivej sociálnej situácii a uspokojovanie ich sociálnych potrieb.

Prioritou je preto vytvoriť prirodzené sociálne prostredie, čo najviac podobné bežnej rodine, kde klienti môžu prežiť dôstojný plnohodnotný život.

2.1.1 Opatrenie: Investovanie do zelenej a sociálnej infraštruktúry

Aktivita: 2.1.1.1 Úprava verejných priestranstiev, údržba parkov, údržba cintorína

Aktivita: 2.1.1.2 Výstavba, rekonštrukcia, modernizácia športovísk a detských ihrísk,
výstavba multifunkčného ihriska

Aktivita: 2.1.1.3 Podpora komunitnej činnosti

PRIORITNÁ OBLASŤ ŽIVOTNÉ PROSTREDIE

3. Globálny cieľ: Lepší prístup k životnému prostrediu

3.1 Špecifický cieľ: Zvýšiť kvalitu životného prostredia

Zabezpečenie udržateľného a efektívneho využívania potenciálu prírodných zdrojov, vrátane využívania obnoviteľných zdrojov má význam nielen pre rozvoj miestneho sociálno - ekonomického rozvoja, ale má vplyv aj na kvalitu ekosystémových služieb. Takýto prístup prispieva výrazným spôsobom najmä k ochrane a šetreniu prírodných zdrojov, a taktiež k sekundárnej zamestnanosti.

V rámci zlepšenia protipovodňovej ochrany a zníženia dôsledkov povodní na životné prostredie, na zdravie ľudí a na kultúrno – historické dedičstvo, sa investíciami do ochrannej infraštruktúry proti povodňiam bude obec snažiť znížiť riziko mimoriadnych udalostí spôsobených zmenami klímy, napríklad aj reguláciou potoka



V súčasnosti sa ukazuje, že existujú aj alternatívne riešenia - využívaním zelenej infraštruktúry. Zelenú infraštruktúru je možné využiť napr. aj pri budovaní ochrannej infraštruktúry proti povodňam.

Cieľom obce, ktorý sa týka odpadového hospodárstva, nakladania s odpadmi, je najmä predchádzanie vzniku odpadom, znižovanie množstva biologicky rozložiteľných odpadov, najmä zvýšením separovaného zberu biologicky rozložiteľných zložiek komunálnych odpadov v domácnostiach. Tieto opatrenia bude obec Dulova Ves realizovať v súlade so zákonom NR SR č. 223/2001 Z.z. o odpadoch a o zmene a doplnení niektorých zákonov v znení neskorších predpisov, ktorý upravuje pôsobnosť orgánov štátnej správy a obcí, práva a povinnosti právnických a fyzických osôb pri predchádzaní vzniku odpadov a pri nakladaní s odpadmi, zodpovednosť za porušenie povinnosti na úseku odpadového hospodárstva. Obec Dulova Ves bude zároveň rešpektovať aj ďalšie zákony a nariadenia súvisiace s nakladaním s odpadmi, ako je napr. Základný právny rámec hospodárenia s biologicky rozložiteľným odpadom a zákon č. 119/2010Z.z. o obaloch a o zmene a doplnení niektorých zákonov. Obec má záujem vybudovať a zriadiť na svojom území zberný dvor, čím by predišla vzniku divokých skládok.

V rámci zvyšovania energetickej efektívnosti verejných budov budú aktivity obce zamerané na dostavbu a rekonštrukciu budov s cieľom zlepšenia tepelno-technických vlastností budov, zavádzanie inovatívnych technológií v oblasti vykurovania s využitím obnoviteľných zdrojov energie, čoho priamym výstupom budú nízkoenergetické budovy. Aktivity vykonané v rámci tohto opatrenia budú environmentálne prijateľné, v súlade so Smernicou o energetickej hospodárnosti budov (2002/91/ES vs. 2010/31/EU). Opatrenia na zníženie energetickej náročnosti prispievajú k dosiahnutiu udržateľných dodávok energie, znižovaniu emisií skleníkových plynov, zlepšeniu bezpečnosti dodávok a zníženiu nákladov na dovoz zároveň podporia konkurencieschopnosť jednotlivých ekonomík.

3.1.1 Opatrenie: Cílené investície do inovatívnych technológií

Aktivita: 3.1.1.1 Regulácia potoka, výstavba odvodňovacích kanálov a kanálov na odvod dažďovej vody

Aktivita: 3.1.1.2 Výstavba a zriadenie zberného dvora, budovanie zátišia pre kontajnery odstraňovanie divokých skládok

Aktivita: 3.1.1.3 Rekonštrukcia, dostavba verejných budov, investovanie do využívania OZE



5 PROGRAMOVÁ ČASŤ

Prioritná oblasť	Opatrenie	Aktivita
Hospodárstvo	1.1.1 Opatrenie: Zabezpečenie kvalitnejšej infraštruktúry ako zázemia (podpory) pre ekonomicky aktívne prostredie	1.1.1.1 Inžinierske siete: dostavba kanalizácie, vodovodu a plynofikácie
		1.1.1.2 Výstavba, rekonštrukcia miestnych komunikácií, chodníkov, lávok, parkovísk a autobusových zastávok
		1.1.1.3 Rekonštrukcia, modernizácia, výstavba verejného osvetlenia
		1.1.1.4 Budovanie kamerových systémov, hlásičov požiaru
		1.1.1.5 Výstavba cyklotrás, investície do turistických informačných kioskov, a informačných tabúl

Prioritná oblasť	Opatrenie	Aktivita
Sociálna (služby)	2.1.1 Opatrenie: Investovanie do zelenej a sociálnej infraštruktúry	2.1.1.1 Úprava verejných priestranstiev, údržba parkov, údržba cintorína
		2.1.1.2 Výstavba, rekonštrukcia, modernizácia športovísk a detských ihrísk, výstavba multifunkčného ihriska
		2.1.1.3 Podpora komunitnej činnosti

Prioritná oblasť	Opatrenie	Aktivita
Životné prostredie	3.1.1 Opatrenie: Cílené investície do inovatívnych technológií	3.1.1.1 Regulácia potoka, výstavba odvodňovacích kanálov a kanálov na odvod
		3.1.1.2 Výstavba a zriadenie zberného dvora, budovanie zátišia pre kontajnery odstraňovanie divokých skládok
		3.1.1.3 Rekonštrukcia, dostavba verejných budov, investovanie do využívania OZE

6 REALIZAČNÁ ČASŤ

6.1 Ukazovatele

PRIORITNÁ OBLASŤ HOSPODÁRSTVO



Typ ukazovateľa	Ukazovateľ	Merná jednotka	Východisková hodnota	Cieľová hodnota
			Rok 2015	Rok 2023
1.1.1 Opatrenie: Zabezpečenie kvalitnejšej infraštruktúry ako zázemia (podpory) pre ekonomicky aktívne prostredie				
1.1.1.1 Inžinierske siete: dostavba kanalizácie, vodovodu a plynofikácie				
	Nové inžinierske siete	m		
1.1.1.2 Výstavba, rekonštrukcia miestnych komunikácií, chodníkov, lávok, parkovísk autobusových zastávok				
	Nové a zrekonštruované cesty	m		
	Nové a zrekonštruované chodníky	m		
	Nové lávky	počet		
	Nové parkoviská	m ²		
	Nové autobusové zastávky	počet		
1.1.1.3 Rekonštrukcia, modernizácia, výstavba verejného osvetlenia				
	Nové svetelné body	počet		
	Modernizácia svetelných bodov	počet		
1.1.1.4 Budovanie kamerových systémov, hlásičov požiaru				
	Kamerový systém	počet		
1.1.1.5 Výstavba cyklotrás, investície do turistických informačných kioskov, a informačných tabúl				
	Nové cyklotrasy	m		
	Nové prvky turistickej infraštruktúry	počet		

PRIORITNÁ OBLASŤ SOCIÁLNA (SLUŽBY)				
Typ ukazovateľa	Ukazovateľ	Merná jednotka	Východisková hodnota	Cieľová hodnota
			Rok 2015	Rok 2023
2.1.1 Opatrenie: Investovanie do zelenej a sociálnej infraštruktúry				
2.1.1.2 Výstavba, rekonštrukcia, modernizácia športovísk a detských ihrísk, výstavba multifunkčného ihriska				
	Nové športoviská	počet		
	Rekonštruované športoviská	počet		
	Nové multifunkčné ihrisko	počet	0	1

PRIORITNÁ ŽIVOTNÉ PROSTREDIE				
Typ ukazovateľa	Ukazovateľ	Merná jednotka	Východisková hodnota	Cieľová hodnota
			Rok 2015	Rok 2023
3.1.1 Opatrenie: Cílené investície do inovatívnych technológií				
3.1.1.1 Regulácia potoka, výstavba odvodňovacích kanálov a kanálov na odvod				
	Odvodňovacie kanály	m		
3.1.1.2 Výstavba a zriadenie zberného dvora, budovanie zátišia pre kontajnery odstraňovanie divokých skládok				
	Zberný dvor	počet	0	1
	Nové zátišia pre kontajnery	počet		
	Odstránené divoké skládky	počet		
3.1.1.3 Rekonštrukcia, dostavba verejných budov, investovanie do využívania OZE				



	Zrekštruované priestory	m ²		
--	-------------------------	----------------	--	--

7 FINANČNÁ ČASŤ

Z dôvodu, že v súčasnosti majú mnohé obce finančné problémy s realizovaním naplánovaných aktivít, bude sa obec uchádzať o nenávratné finančné príspevky z operačných programov v programovom období 2014-2020.



Obec sa bude uchádzať aj o štátne dotácie, o zdroje z rôznych dostupných finančných mechanizmov, aj v rámci cezhraničnej nadnárodnej a medziregionálnej spolupráce.

Obec bude naplánované aktivity realizovať z dostupných zdrojov obce v súlade so schváleným rozpočtom obce a akčným plánom

Operačný program	Riadiaci orgán
Ludské zdroje (EZ)	MPSVR SR
Kvalita životného prostredia (KŽP)	MŽP SR
Integrovaný ROP (IROP)	MPaRV SR
Efektívna verejná správa (EVS)	MV SR
Rozvoj vidieka	MPaRV SR
Výskum a inovácie (VaI)	MŠVVŠ SR
Integrovaná infraštruktúra (II)	MDVRR SR
Technická pomoc (TP)	ÚV SR
Európska územná spolupráca: <u>Program cezhraničnej spolupráce:</u> Poľsko – Slovenská spolupráca ENI Maďarsko – Slovensko – Rumunsko – Ukrajina 2014 – 2020	MPaRV SR
<u>Program nadnárodnej spolupráce</u> Stratégia Európa ETC Dunaj	ÚV SR
<u>Programy medziregionálnej spolupráce</u> <u>INTERREG</u> <u>ESPO</u> <u>URBACT</u>	MH SR MDVRR SR MDVRR SR

8 Záver



Program hospodárskeho a sociálneho rozvoja obce predstavuje strednodobý plánovací dokument. Priority boli stanovené na základe odborných analýz a identifikovaných potrieb s cieľom vytvoriť podmienky pre zvyšovanie kvality života obyvateľov, a to prostredníctvom cielene nasmerovaných intervencií do definovaných oblastí rozvoja a zabezpečiť tak rozvoj miestnej ekonomiky a rast konkurencieschopnosti.

Implementácia programu bude priebežne monitorovaná a hodnotená s ohľadom na výsledky a dopad realizovaných intervencií.



9 Použité zdroje

1. Štatistický úrad SR
2. Zákon č. 539/2008 Z.z. o podpore regionálneho rozvoja, v znení neskorších predpisov
3. Zákon č. 369/1990 Z.z. o obecnom zriadení, v znení neskorších predpisov
4. Koncepcia územného rozvoja Slovenska 2001
5. Program hospodárskeho a sociálneho rozvoja Prešovského samosprávneho kraja
6. Národná stratégia regionálneho rozvoja SR 2010
7. Stratégia Európa 2020
8. Integrovaný regionálny operačný program